Intempéries en Belgique: les riverains en bord de Meuse priés d'évacuer, la phase nationale du plan catastrophe est déclarée ! (DIRECT)

Ce jeudi matin, la situation reste chaotique dans le sud du pays suite à l'importante quantité d'eau qui est tombée depuis plusieurs heures. La hausse des niveaux d'eau se poursuit pour la Vesdre, l'Amblève, l'Ourthe et la Lesse. Plusieurs communes sont sous eau, notamment dans la province de Liège, et de nombreux habitants ont dû être évacués. Suivez les dernières informations en direct.

Intempéries en Belgique: la hausse des niveaux de l'eau se poursuit

75

La Rédaction avec Belga
Publié le 15-07-2021 à 06h59 - Mis à jour le 15-07-2021 à 16h06

Les infos à retenir:

- 14h27: la phase nationale du plan catastrophe est déclarée !

- 14h15: Les riverains liégeois en bord de Meuse doivent évacuer !

- 12h30: Quatre corps retrouvés dans l'arrondissement de Verviers suite aux inondations

- 12h20: 19 morts en Allemagne, la situation dégénère aussi chez nos voisins

- 12h10: En cas d'urgence, appelez le 1722 si vous avez besoin d'une assistance en raison de dégâts matériels. S'il s'agit d'une urgence vitale, contactez le 112

Publicité

ORES
PRIME DE 250 € OU 400 € *
Raccordement gratuit sur réseau existant *
Avec le gaz naturel, faites des économies dès le premier jour !
* voir conditions sur www.ores.be

- 11h26: Alexander De Croo s'exprime à propos de la situation

- 09h11: confirmation d'une deuxième victime à Aywaille

Le fil info:

15h27: la phase nationale du plan catastrophe est déclarée !

C'est ce qu'à indiqué Annelies Verlinden, la ministre de l'Intérieur, à la Chambre cet après-midi. *"La phase nationale du plan catastrophe pour coordonner les efforts a été déclarée. La solidarité joue à plein. Les autres provinces envoient spontanément les secours et les bateaux, hélicoptères et drones sont répartis pour que l'aide se structure. La solidarité est énorme, mais cela n'a pas suffi"* a-t-elle admis.

15h20: Ce qu'il faut retenir pour l'évacuation liégeoise selon Christine Defraigne, la Bourgmestre faisant fonction à la ville de Liège

- L'eau de la Meuse va encore monter d'1,50m

- Les non liégeois doivent quitter la ville

- Les riverains situés en bord de Meuse doivent quitter leur habitation si c'est possible. Si ce n'est pas le cas, ils doivent se réfugier aux étages.

- Si c'est possible, les personnes qui habitent dans des endroits inondés doivent également quitter leur habitation.

- Les habitants qui se trouvent dans le centre-ville et qui risquent d'être inondés doivent également quitter leur habitation si c'est possible.

Inondations en Belgique : les autorités de la ville de Liège demandent aux riverains de la Meuse d'évacuer la ville

15h15: Droit passerelle et dispense de cotisations sociales pour les indépendants inondés

Dans un communiqué de presse, David Clarinval, le ministre des indépendants, a annoncé que des mesures allaient être prises pour aider les indépendants impactés. "Premièrement, les travailleurs indépendants touchés qui ne bénéficient pas déjà du double droit passerelle de crise ou du droit passerelle baisse du chiffre d'affaire en raison du COVID pourront faire appel au droit passerelle 'interruption forcée' (catastrophe naturelle). Le montant de la prestation est proportionnel à la durée de l'interruption par période de 7 jours consécutifs (application du troisième pilier du droit passerelle classique). Ce montant s'élève pour une première période de 7 jours à 322,92 (sans personne à charge) et 403,53 (avec personne à charge) jusqu'à 1.291,69 et 1.614,10 euros bruts au-delà de 28 jours" précise le communiqué.

Une dispense des cotisations sociales pour le troisième trimestre sera également accordée. *"Une procédure de demande simplifiée est mise en place par les caisses d'assurances sociales pour faciliter l'accès à cette dernière et sera disponible sur leur site web respectif."*

Dans un message, David Clarinval a tenu à soutenir les victimes. "*À peine sortis d'une crise sanitaire sans précédent, nos indépendants sont maintenant confrontés à de nouvelles difficultés. Certains d'entre eux sont à nouveau contraints de cesser leurs activités ! D'énormes dégâts matériels sont à déplorer. Il est essentiel pour moi de leur apporter un soutien rapide et facilement accessible."*

15h15: l'eau descend doucement à Eupen

L'eau descend doucement du côté de la Ville-Basse à Eupen, laissant progressivement apparaître les importants dégâts occasionnés par la crue, indique la ville d'Eupen sur sa page Facebook. Malgré une légère amélioration de la situation, cette partie de la ville est toujours inaccessible. La police barre d'ailleurs la route depuis la rue de l'Invasion à Baelen.

15h10: Quels sont les risques pour Bruxelles?

Bruxelles Environnement cite les prédictions de la Flandre qui se trouve juste en amont de Bruxelles: "Ni la Senne, ni le canal en amont de Bruxelles ne sont en alerte de crue".

"La déviation de la moitié du débit de la Senne vers le canal au niveau de l'écluse d'Anderlecht en temps de crue et le grand volume d'eau que le canal peut accueillir permet de protéger le centre-ville de Bruxelles des débordements de Senne" ajoute Bruxelles environnement.

Le service public estime que les risques concernent les débordements d'égouts dans les caves dans les zones d'aléa pluviales. Il recommande de rester très vigilant et de rester prudent en ne s'approchant pas des cours d'eau.

15h06: La Meuse aussi haut, du jamais vu depuis 1926

A plus d'un titre, la catastrophe qui s'abat sur la Belgique restera historique.

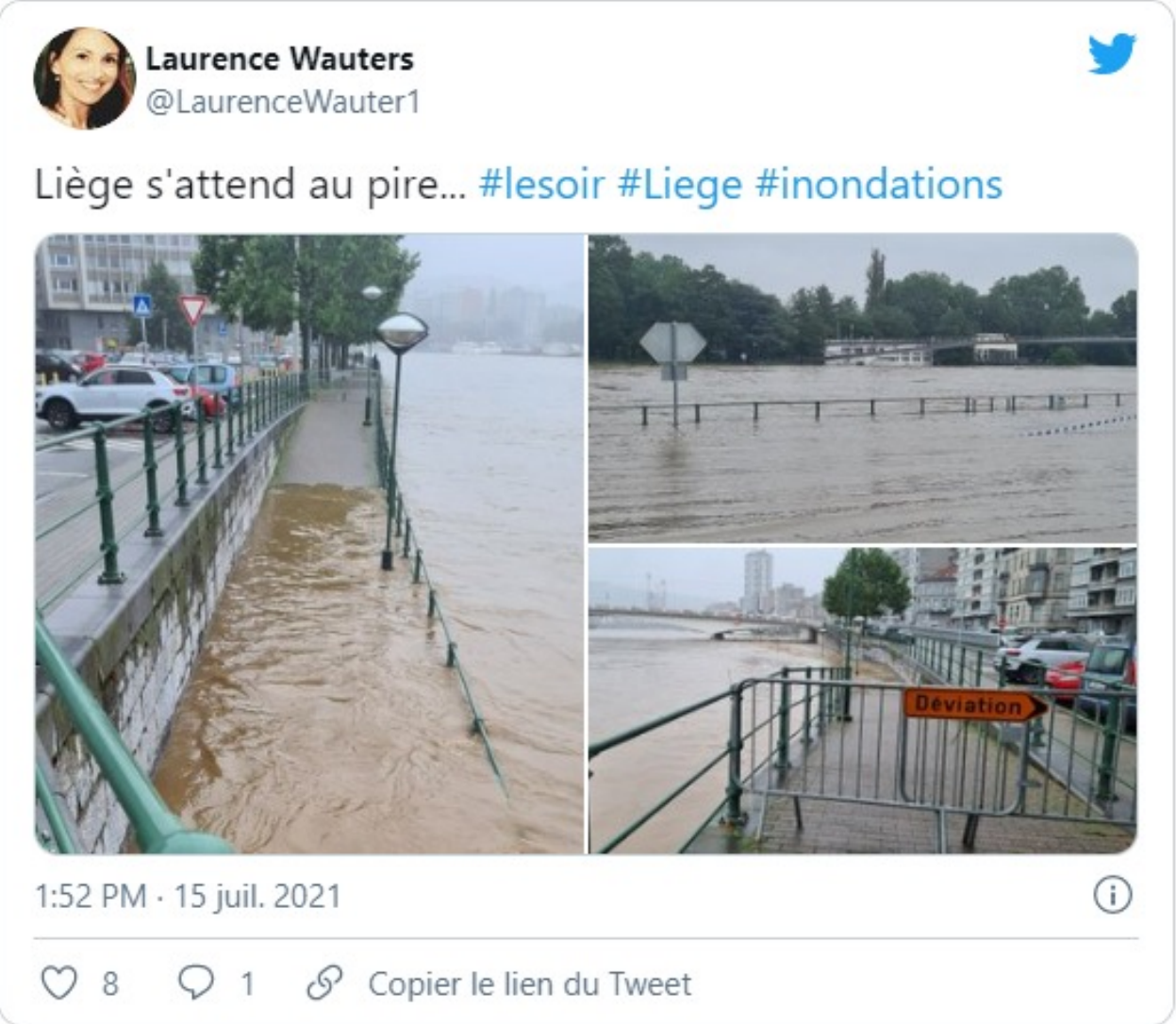
Laurence Wauters
@LaurenceWauter1

Liège s'attend au pire... #lesoir #Liege #inondations

1:52 PM · 15 juil. 2021

15h01: Marc Coucke réagit après les crues qui touchent Durbuy

Le président du RSCA a beaucoup investi à Durbuy dont le parc Durbuy Aventure. Il a réagi sur Twitter avec une photo de son établissement avec la mention: "Mais nous reviendrons".

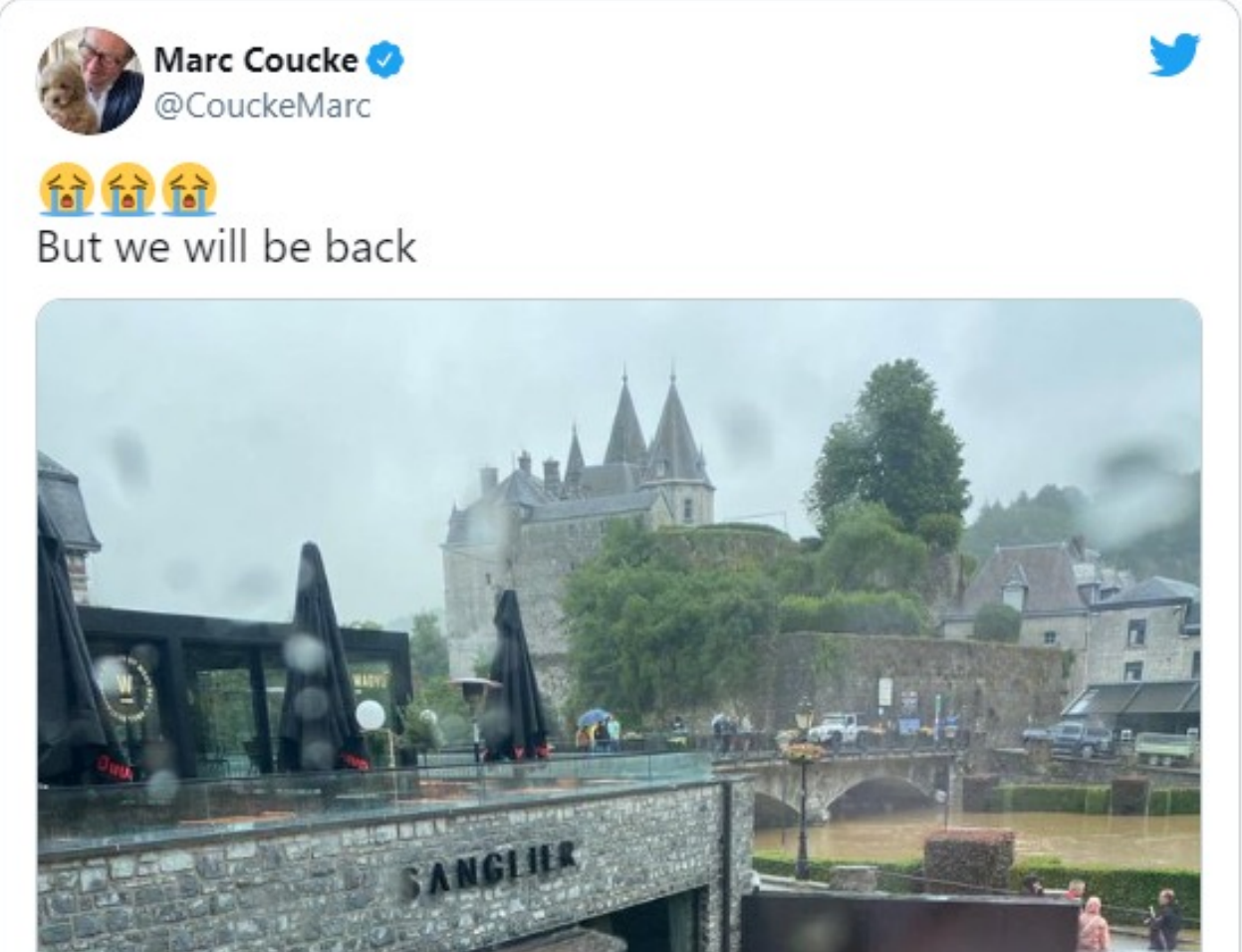
Marc Coucke
@CouckeMarc

😱😱😱
But we will be back



12:32 PM · 15 juil. 2021

♡ 275 💬 77 🔗 Copier le lien du Tweet

14h59: L'évolution des crues entre 8h et 14h selon la Direction générale opérationnelle de la Mobilité et des Voies hydrauliques

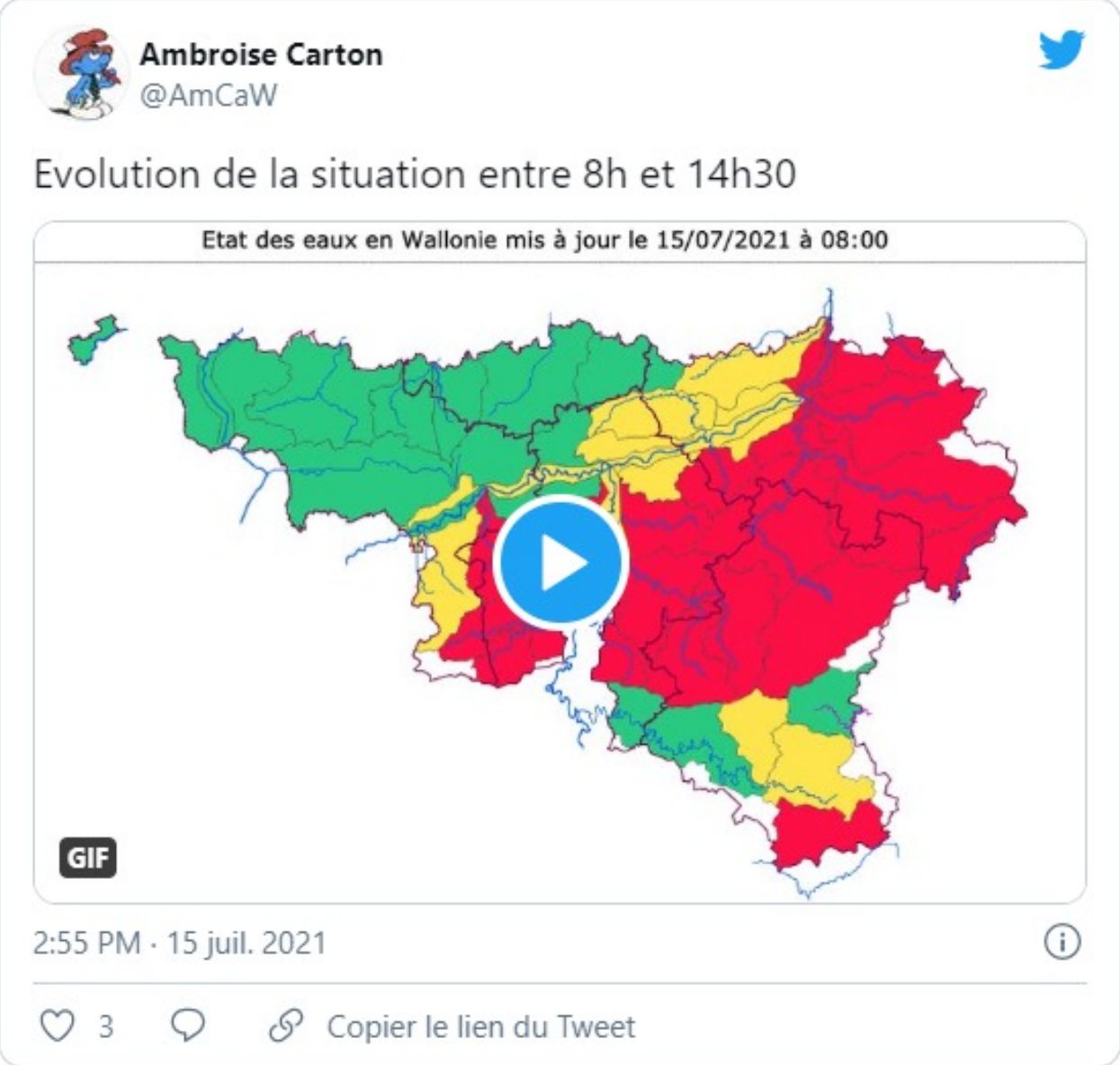

Ambroise Carton
@AmCaW

Evolution de la situation entre 8h et 14h30

2:55 PM · 15 juil. 2021

♡ 3 💬 🔗 Copier le lien du Tweet

14h51: Attention, l'eau n'est plus potable partout en Belgique

Les inondations ont un impact sur la qualité de l'eau. Par conséquent, elle n'est plus potable partout en Belgique. Voici les communes concernées.

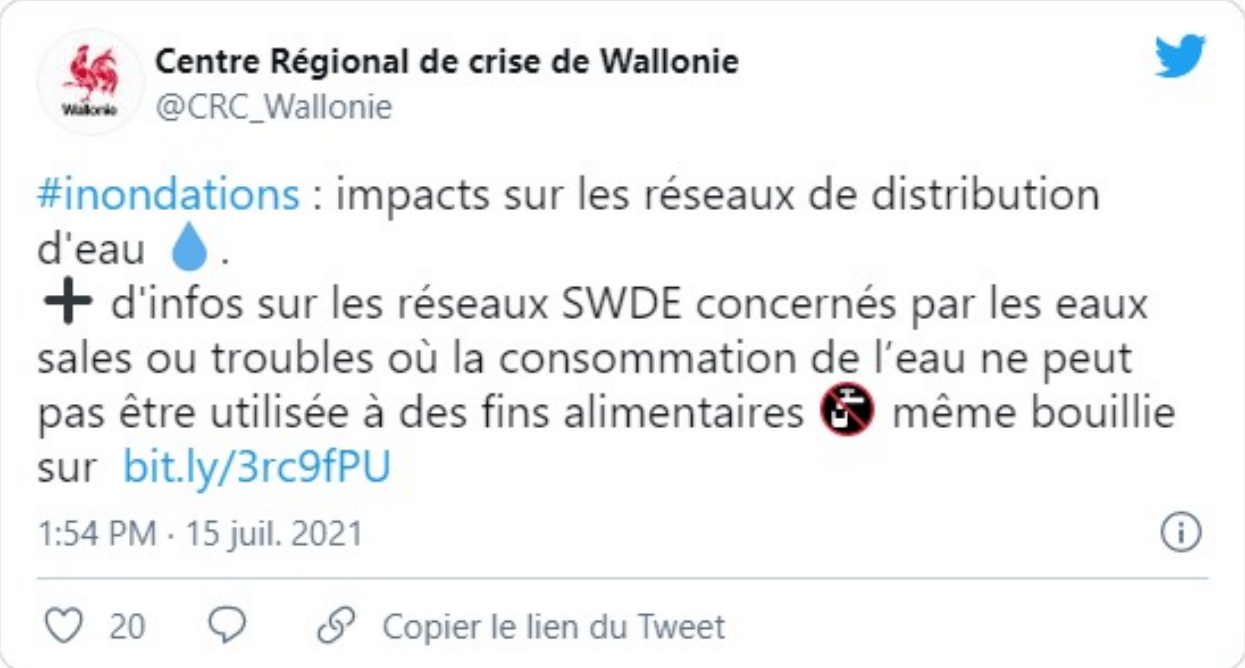

Centre Régional de crise de Wallonie
@CRC_Wallonie

#inondations : impacts sur les réseaux de distribution d'eau 💧.
➕ d'infos sur les réseaux SWDE concernés par les eaux sales ou troubles où la consommation de l'eau ne peut pas être utilisée à des fins alimentaires 🚱 même bouillie sur bit.ly/3rc9fPU

1:54 PM · 15 juil. 2021

♡ 20 💬 🔗 Copier le lien du Tweet

14h41: A Charleroi aussi, les pluies diluviennes font beaucoup de dégâts

Thomas Dermine, le Secrétaire d'État pour la Relance et les Investissements stratégiques chargé de la Politique scientifique adjoint au ministre de l'Économie et du Travail, a tweeté une vidéo de la piscine de Loverval.

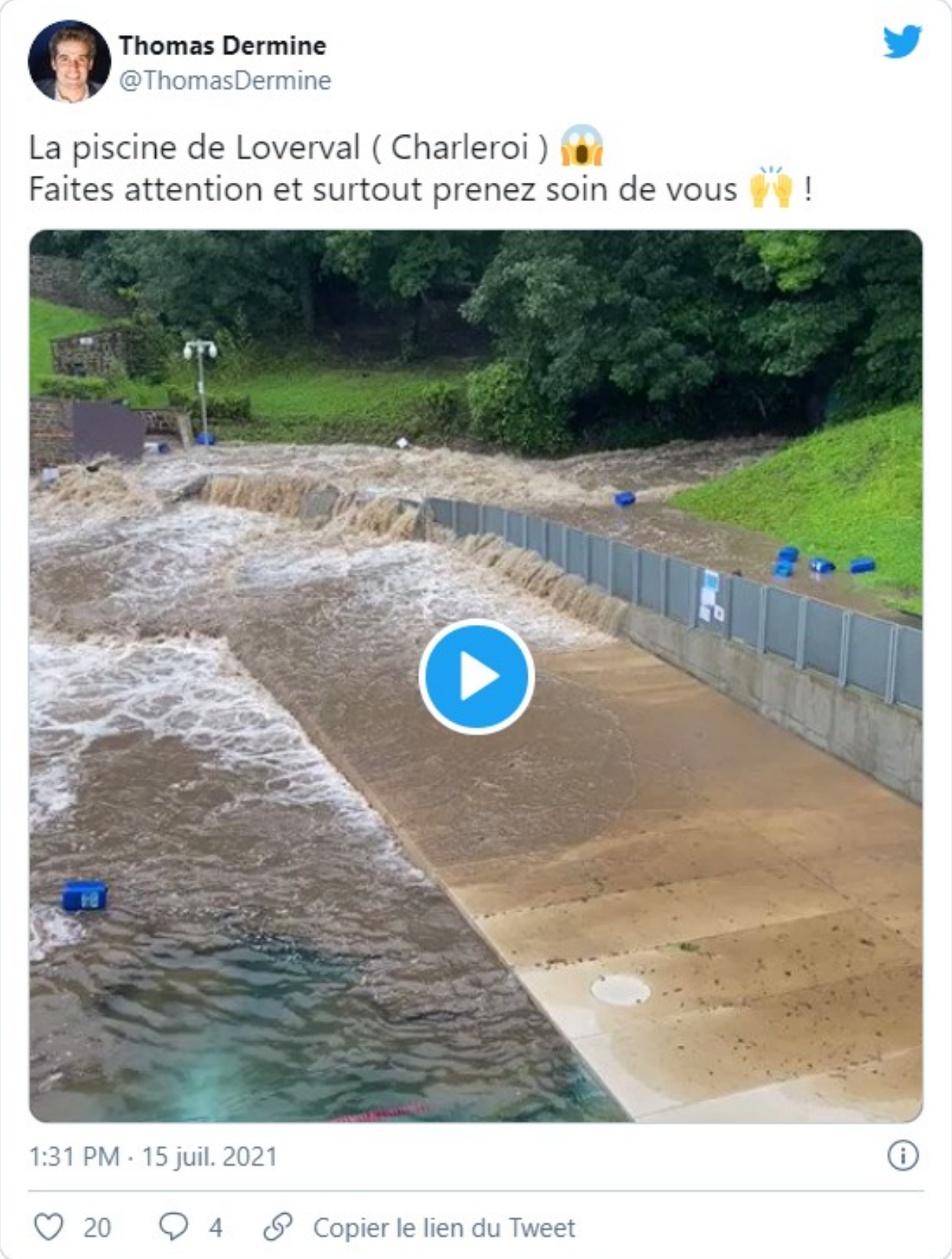

Thomas Dermine
@ThomasDermine

La piscine de Loverval (Charleroi) 😱
Faites attention et surtout prenez soin de vous 🙌 !

1:31 PM · 15 juil. 2021

♡ 20 💬 4 🔗 Copier le lien du Tweet

14h30: Une grue menace de s'effondrer et de provoquer de grands embarras à Liège

Selon nos confrères de la RTBF, une grue pourrait s'effondrer à Liège. Cette chute risque de rompre une ligne à haute tension et pourrait priver toute la ville d'électricité.

14h23: En Flandre, le Brabant flamand et le Limbourg les plus touchés par les inondations

Les intempéries ont ainsi causé de nombreuses inondations de rues et de caves dans le Brabant flamand. Les bourgmestres des communes de Glabbeek et Geetbets, les plus touchées dans la province, évoquent des situations "catastrophiques" et "sans précédent", tandis que les pompiers de Louvain sont submergés d'appels d'urgence.

Les fortes pluies ont également provoqué des embarras de circulation. Sur l'E40 en direction de Liège, la sortie 23 à Haasrode, qui mène à la N25 en direction de Louvain, a notamment dû être fermée en raison d'inondations. Selon le portail des gestionnaires des eaux de Flandre, waterinfo.be, les niveaux des cours d'eau continuent jeudi d'augmenter dans le Limbourg, le Brabant flamand et la partie orientale d'Anvers, où des inondations "critiques" ne sont pas à exclure.

La Flandre est toutefois moins touchée que la Wallonie, où des cours d'eau en crue ont submergé de nombreuses communes en provinces de Liège, Namur et Luxembourg.

14h15: Les riverains liégeois situés en bord de Meuse doivent évacuer !

Christine Defraigne, la Bourgmestre faisant fonction à la ville de Liège, a demandé aux Liégeois qui habitent en bord de Meuse de quitter leurs habitations. Pour ceux qui en sont dans l'incapacité, elle demande de monter calmement aux étages de leur habitation. Cette information a été confirmée par nos confrères de la RTBF.

"*Les autorités sont inquiètes car le pont barrage ne suit pas*" poursuit Christine Defraigne. Le niveau de la Meuse va monter jusqu'à 1,50 mètre et les quais vont être fermés provisoirement.

14h11: L'evolution de la situation à Namur

Dans un communiqué de presse, la Gouverneur Marie Muselle s'est exprimée à propos des fortes intempéries. "*Plan d'urgence et d'intervention provincial toujours activé, outre les nombreux plans déclenchés au niveau communal. Trois postes de commandement opérationnel ont été mis en place sur le terrain pour les 3 zones de secours, NAGE, DINAPHI et VAL De SAMBRE.*"

Une carte des routes inaccessibles est également jointe au communiqué. *"Il est expressément demandé aux citoyens respecter les consignes des autorités et d'éviter au maximum les activités de nature à surcharger les services de secours, services d'intervention et médicaux !"*

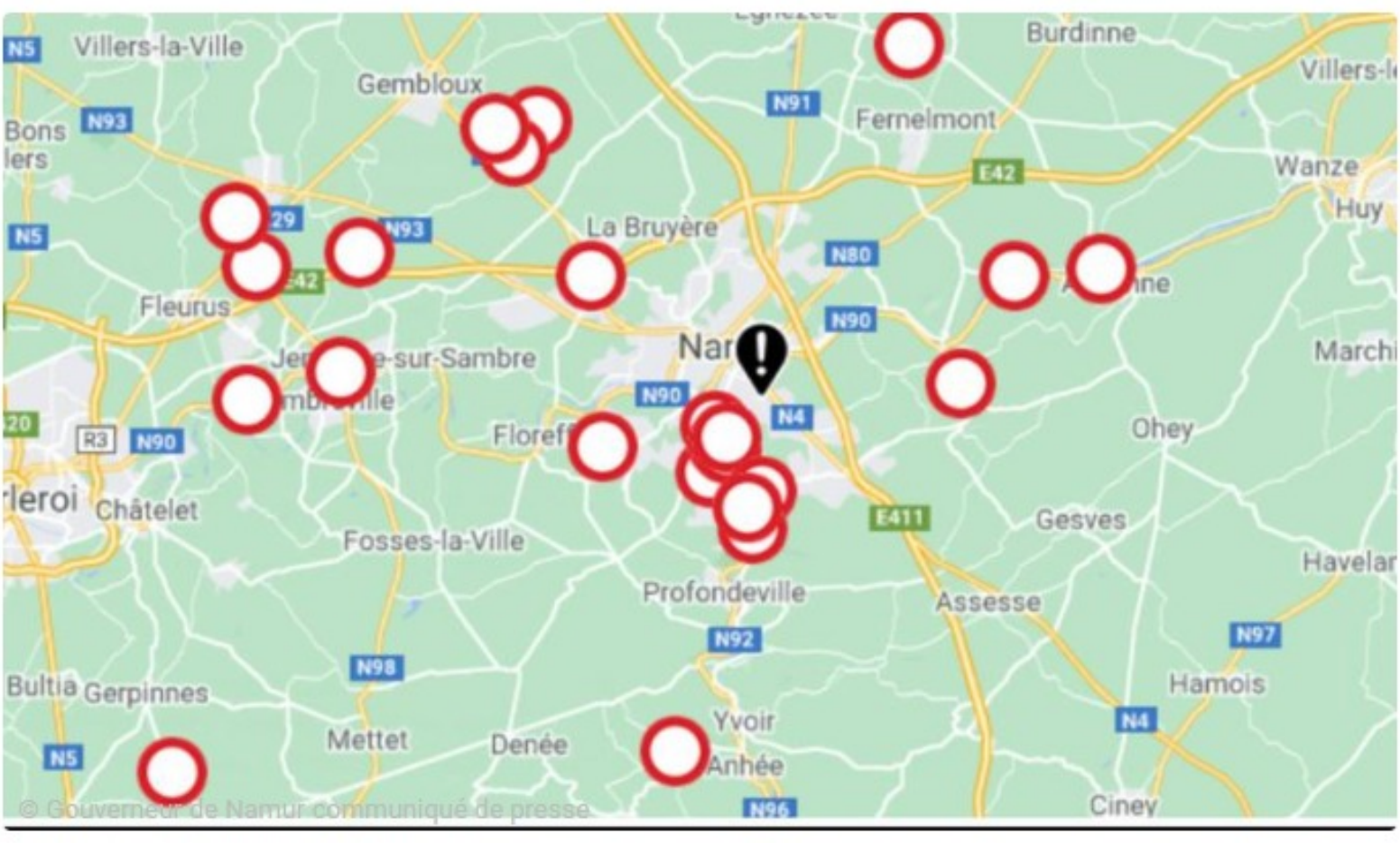

© Gouverneur de Namur communiqué de presse

14h03: Walibi ferme ses portes

Dans un communiqué, le parc d'attractions Walibi a annoncé qu'il comptait fermer ses portes. "*Le site Walibi Belgium-Aqualibi, touché par les chutes de pluie exceptionnelles, est contraint de fermer ses portes pour le reste de la journée du jeudi 15 juillet 2021. Les visiteurs ayant visité le parc ou ayant une réservation pour ce jour sont invités à reporter leur visite à une date ultérieure. Nous souhaitons beaucoup de courage à celles et à ceux qui subissent aussi, comme Walibi, les conséquences de ces chutes de pluie.*"

14h00: le roi Philippe se rendra à Chaudfontaine ce jeudi après-midi

Le palais a confirmé l'information. *Plus d'infos à suivre...*

13h46: La détresse de cette personne qui se trouve à Pepinster

"Venez nous sauver ! On commence à être vachement dans le brin. L'eau monte centimètre par centième, il y a de l'eau partout. C'est une vraie catastrophe et nous avons des enfants avec nous. Nous appelons depuis 4h du matin !" Voici le témoignage édifiant de Michel Dumortier. Comme bon nombre de personnes dans la région, ils ont besoin d'aide. Les forces de l'ordre sont débordées et ont demandé de l'aide à la France pour intervenir en Belgique.

Le berceau d'Athéna
@BerceauAthena

#Theux #inondations #aide #danger Michel Dumortier (flere 11b 4460 pepinster) et sa famille son en danger ! Impossible de joindre les secours depuis cette nuit ! Aidez-les par pitié ! Partagez SVP !!!

7:53 AM · 15 juil. 2021

♡ 430 💬 25 🔗 Copier le lien du Tweet

13h43: Certains Belges sont partis en vacances mais ne savent pas encore comment ils vont retrouver leur foyer

C'est les cas de Gaelle Garcia Diaz qui a tweeté: *"Voilà ce qui m'attend à mon retour de vacances. Mon pire cauchemar. Force et courage à tous les Belges qui vivent le même enfer que nous."*

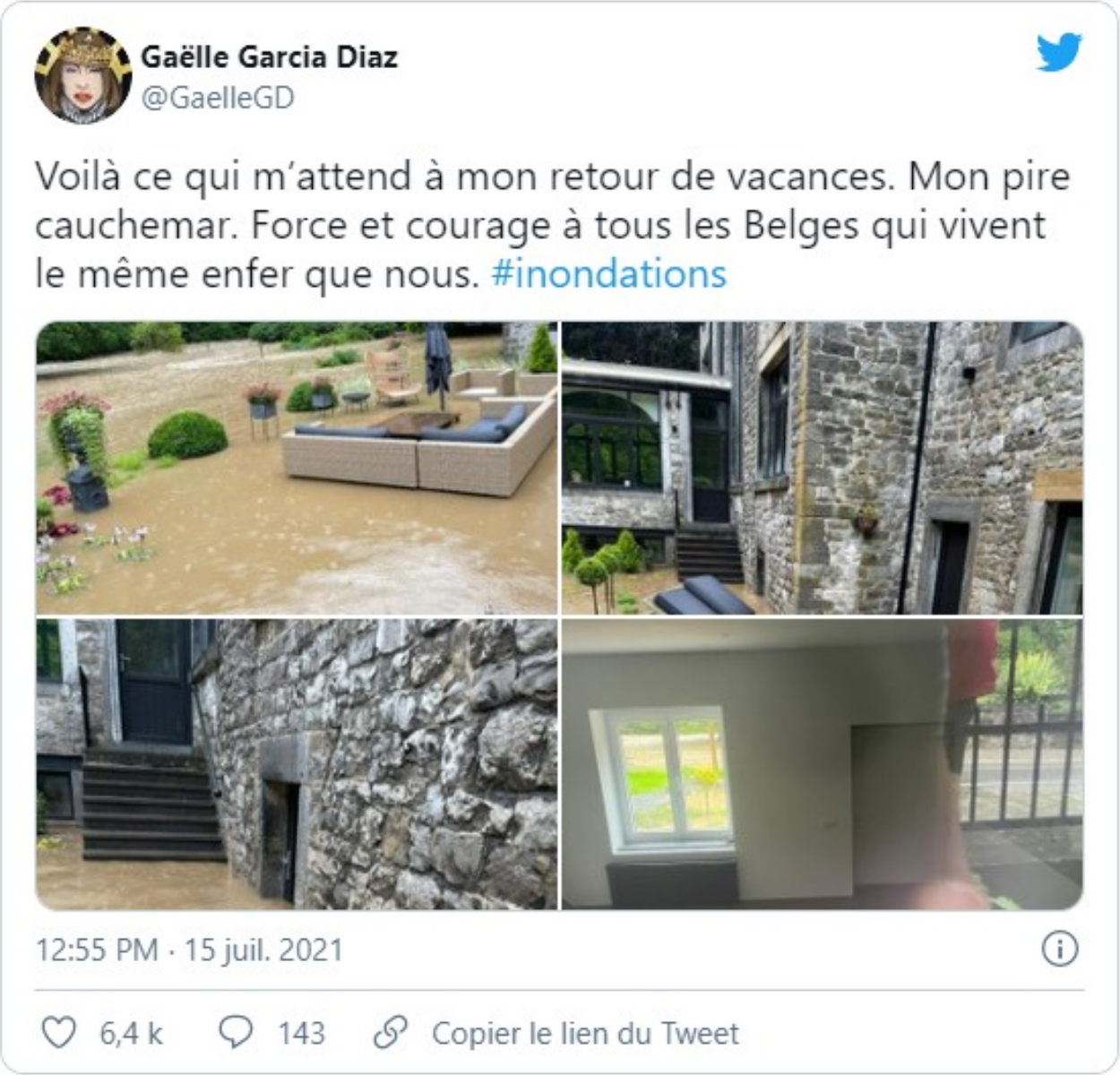
Gaëlle Garcia Diaz
@GaelleGD

Voilà ce qui m'attend à mon retour de vacances. Mon pire cauchemar. Force et courage à tous les Belges qui vivent le même enfer que nous. #inondations

12:55 PM · 15 juil. 2021

♡ 6,4 k 💬 143 🔗 Copier le lien du Tweet

13h38: Aucun problème dû aux intempéries à la centrale nucléaire de Tihange

Il n'y a actuellement aucun problème dû aux intempéries au sein de la centrale nucléaire de Tihange, près de Huy, dans la province de Liège. C'est ce qu'a annoncé la porte-parole de l'opérateur Engie Electrabel jeudi après-midi. L'exploitant de la centrale suit de près la situation. "La situation est sous contrôle et nous continuons à la surveiller", assure la porte-parole Anne-Sophie Hugé.

Dans des situations telles que les fortes pluies actuelles, une phase de pré-alerte est tout de même en place et l'entreprise souligne surveiller de près la situation. Dans la centrale nucléaire de Doel, au nord d'Anvers, le réacteur Doel 2 a été arrêté manuellement dans la nuit de mercredi à jeudi en raison de la détection d'une fuite, avait indiqué dans la matinée l'AFCN, l'organisme de surveillance nucléaire. La fuite est située dans la partie non nucléaire du réacteur. Elle a été remarquée par le personnel d'Engie Electrabel, qui a constaté qu'une quantité d'hydrogène bien supérieure à la normale était utilisée pour refroidir l'alternateur, ce qui indique qu'il y a une fuite.

13h29: A Louvain la Neuve, le lac déborde également à cause des fortes pluies

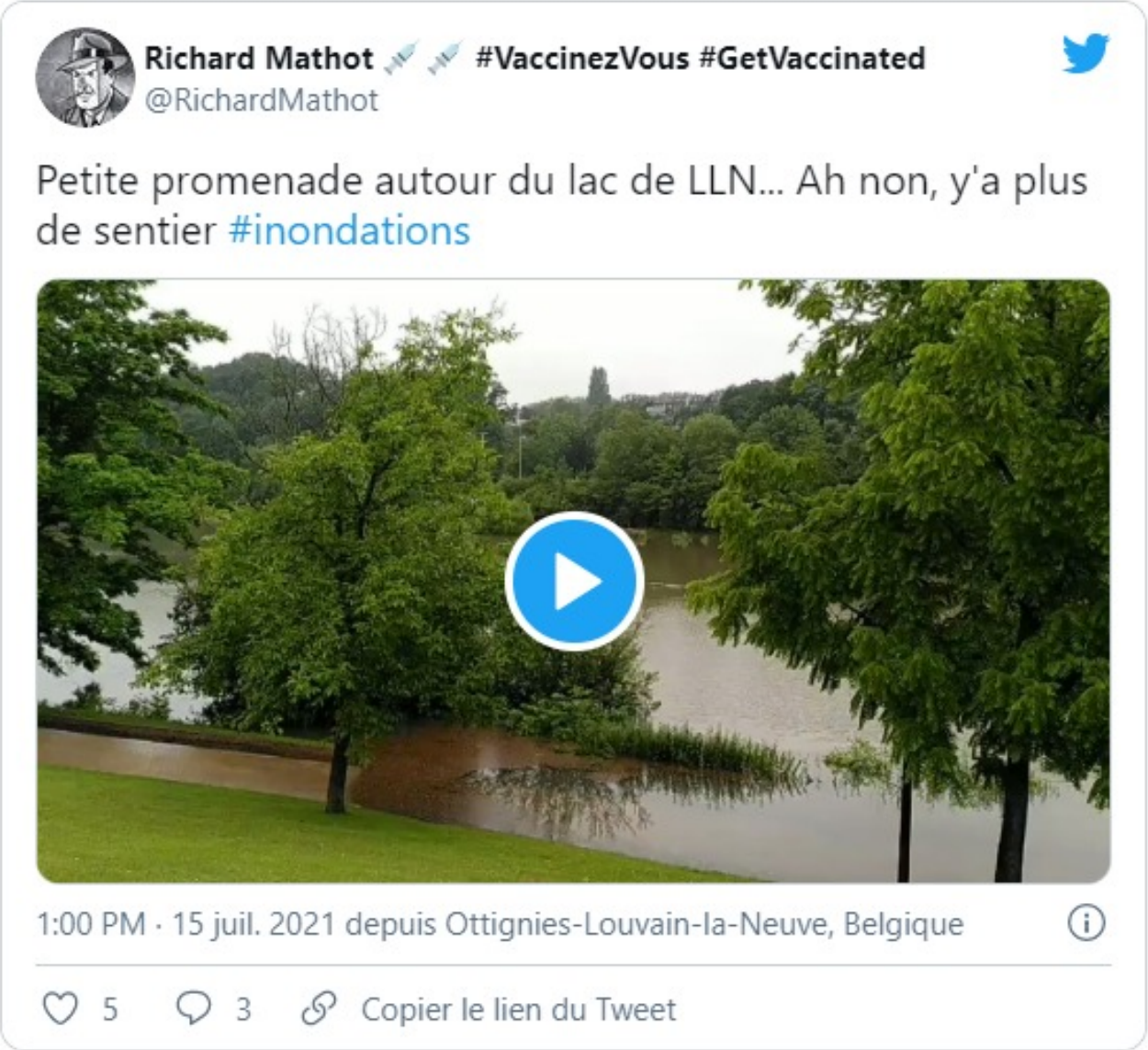
Richard Mathot 💉💉 **#VaccinezVous #GetVaccinated**
@RichardMathot

Petite promenade autour du lac de LLN... Ah non, y'a plus de sentier #inondations

1:00 PM · 15 juil. 2021 depuis Ottignies-Louvain-la-Neuve, Belgique

♡ 5 💬 3 🔗 Copier le lien du Tweet

13h26: A Pepinster, des habitants se sont réfugiés sur le toit de leur maison

Inondations en Belgique : les habitants de Pepinster réfugiés sur les toits des maisons

13h25: La Meuse est sortie de son lit à Liège

Ce mercredi, le conseiller communal de Liège François Schreuer (Ecolo) avait partagé un plan des zones inondées en 1926 à Liège. *"Le risque de voir la #Meuse déborder dans le centre de Liège ce jeudi 15 juillet semble sérieux. À toutes fins utiles, voici le plan des quartiers inondés en 1926 : si vous vous trouvez dans l'un d'eux, il est sans doute judicieux de prendre quelques mesures de précaution .../..."*

François Schreuer
@Schreuer

Le risque de voir la #Meuse déborder dans le centre de #Liège ce jeudi 15 juillet semble sérieux. À toutes fins utiles, voici le plan des quartiers inondés en 1926 : si vous vous trouvez dans l'un d'eux, il est sans doute judicieux de prendre quelques mesures de précaution .../...

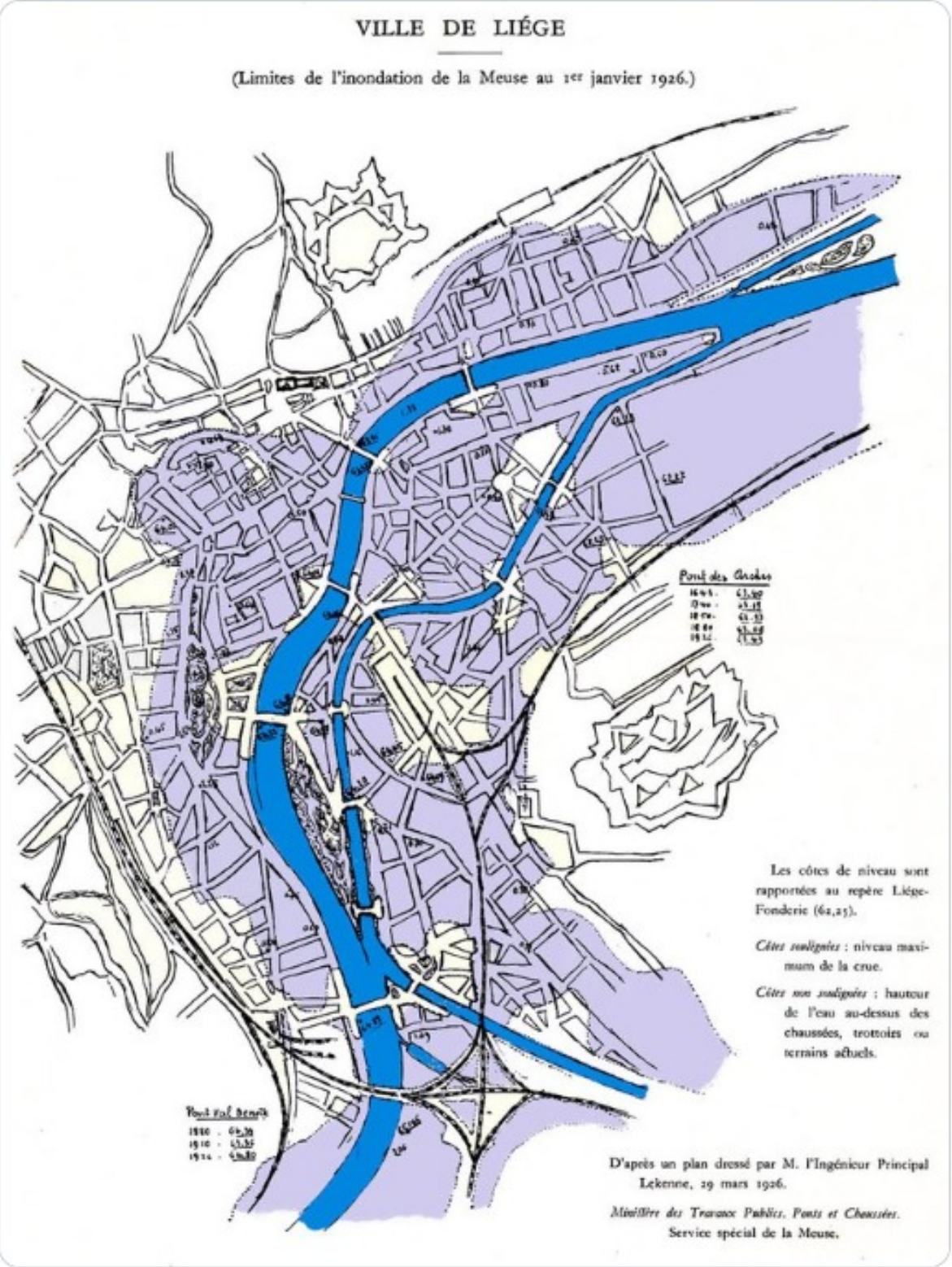
VILLE DE LIÉGE
(Limites de l'inondation de la Meuse au 1er janvier 1926.)
Pont des Arches
Pont Val Benoît
Les côtes de niveau sont rapportées au repère Liége-Fonderie (62,25).
Côtes soulignées : niveau maximum de la crue.
Côtes non soulignées : hauteur de l'eau au-dessus des chaussées, trottoirs ou terrains actuels.
D'après un plan dressé par M. l'Ingénieur Principal Lekenne, 29 mars 1926.
Ministère des Travaux Publics, Ponts et Chaussées.
Service spécial de la Meuse.

12:09 AM · 15 juil. 2021

♡ 118 💬 11 Copier le lien du Tweet

13h22: l'état des eaux en Wallonie avec une mise à jour à 11h20

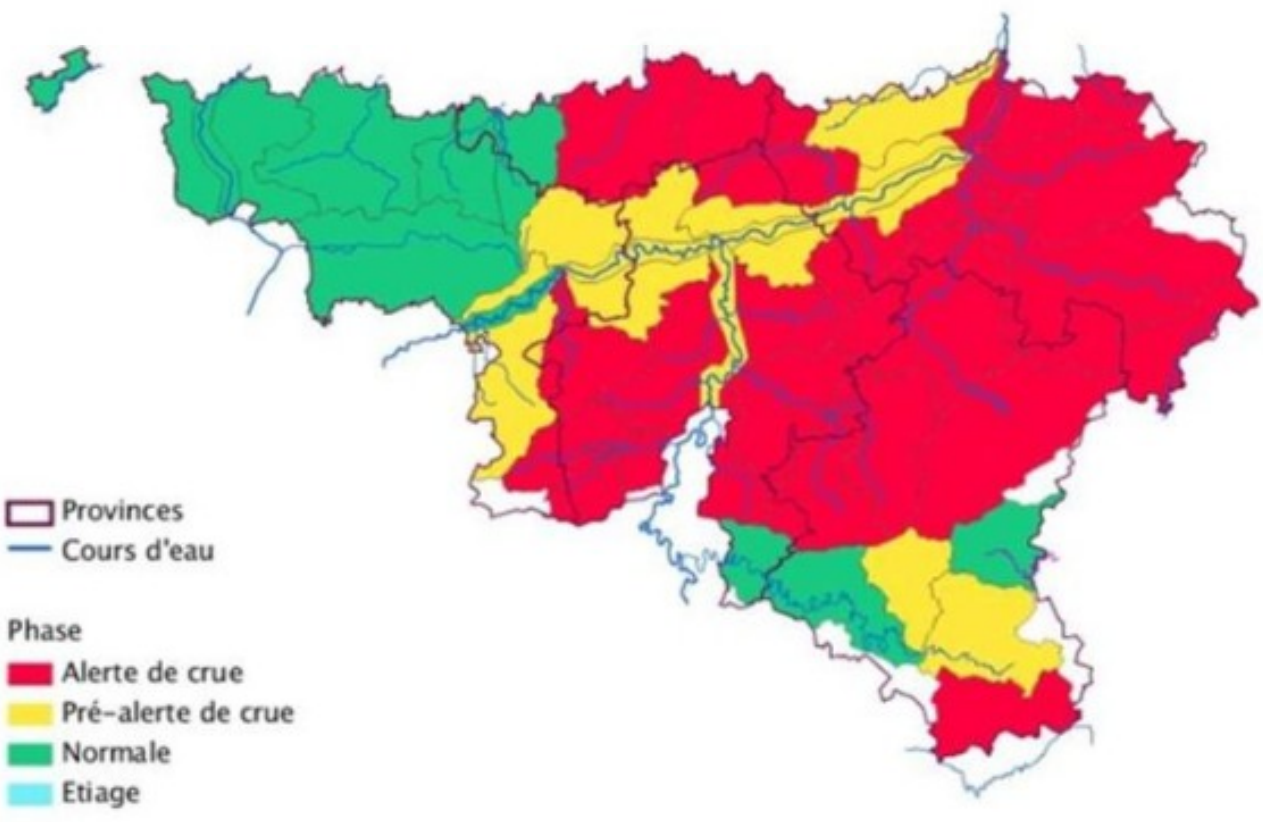

© Direction générale opérationnelle de la Mobilité et des Voies hydrauliques

13h08: Plusieurs sites des réseaux mobiles hors-service, les opérateurs sur le pont

La province de Liège se retrouve particulièrement touchée par ces perturbations. "Nous avons recensé 16 sites hors-service dans la province de Liège et un site dans celle de Luxembourg", situe la porte-parole de Telenet Coralie Miserque. "Nos installations endommagées sont actuellement inaccessibles. Nous devons encore attendre que la situation se calme pour pouvoir entamer les réparations."

Proximus
@proximus

Suite aux fortes intempéries, la situation est également critique pour nos réseaux fixe et mobile notamment dans les régions liégeoise, verviétoise ainsi qu'à Eupen et Rochefort. Les RDV avec nos techniciens et l'ouverture de certains shops pourraient être impactés. #inondations



12:31 PM · 15 juil. 2021

13h04: Les intempéries touchent Bruxelles à présent

Plusieurs tunnels ont été fermés à la circulation, a communiqué Bruxelles-Mobilité ce matin. C'est le cas des tunnels Stéphanie, Otan, Vleurgat et Porte de Hal. Le tram 8 a été perturbé pendant quelques minutes, la situation a repris son cours normal. Certaines lignes de bus sont néanmoins déviées.

13h02: Des résidents inondés impossibles à évacuer en raison de conditions dangereuses à Trooz

En raison des fortes intempéries qui continuent de s'abattre sur la province de Liège, à Trooz, l'évacuation des citoyens ne peut plus être réalisée. "L'armée est venue en renfort aux alentours de 22h00 (mercredi) mais l'opération de sauvetage à l'aide de bateaux a dû être stoppée à cause des conditions trop dangereuses", a expliqué jeudi midi le bourgmestre Fabien Beltran.

Une cinquantaine de personnes ont pu être évacuées de leur habitation mais beaucoup d'autres citoyens attendent toujours l'arrivée des secours. "Nous rencontrons plusieurs problèmes, notamment face à des familles avec enfants qui sont coincées. À l'heure actuelle, il est impossible de leur venir en aide alors que certains bâtiments menacent de s'effondrer", s'est inquiété le maïeur.

12h42: images effroyables à Chaudfontaine, les voitures englouties par l'eau



12h38: Le gouverneur de la Province du Hainaut déclenche le plan d'urgence

"Vu la situation connue par le territoire et la population avec les conditions météo, j'ai décidé de déclencher la phase provinciale d'urgence pour toute la Province de Hainaut" explique-t-il sur Facebook.

Cette publication Facebook n'est plus disponible. Elle a peut-être été supprimée ou les paramètres de confidentialité de la publication ont peut-être été modifiés.

Pages d'aide

12h30: Quatre corps retrouvés dans l'arrondissement de Verviers suite aux inondations

Quatre corps sans vie ont été retrouvés jeudi dans l'arrondissement de Verviers, a indiqué le magistrat de garde au parquet de Verviers. Ces personnes sont décédées à la suite des fortes pluies qui s'abattent actuellement sur la région. Pour l'instant, il n'y a aucune précision quant à l'identité des victimes ou les lieux de découverte des dépouilles. La protection civile est en charge de l'identification des victimes, a précisé le parquet.

12h27: le point météo pour la suite de la journée: des averses en continu jusqu'au retour du temps sec vendredi

Le ciel restera nuageux jeudi après-midi avec des périodes d'averses abondantes et prolongées pouvant devenir orageuses sur le centre et l'est du pays, selon les prévisions de l'Institut royal météorologique (IRM). A l'ouest, en revanche, le temps restera généralement sec avec quelques larges éclaircies. Les maxima seront compris entre 17 et 21 degrés. Le vent sera modéré partout en Belgique sauf à la Côte où il sera fort, avec des rafales jusqu'à 50 ou 60 km/h direction nord à nord-ouest.

Jeudi soir, les pluies persisteront sur l'est du pays mais deviendront moins soutenues dans le centre. Durant la nuit, le temps sec reviendra dans le centre et l'intensité des averses diminuera à l'est. L'ouest de la Belgique restera globalement sec sous un ciel changeant. Les minima oscilleront entre 11 degrés dans les Hautes-Fagnes et 16 degrés dans le nord. Le vent restera modéré dans les terres et fort à la mer. Vendredi, le temps devrait redevenir sec sur l'ouest et le centre avec parfois de belles éclaircies. À l'est, la matinée restera couverte avec quelques risques d'averses. Le temps sera sec dans tout le pays une fois le soir venu.

12h20: 19 morts en Allemagne, la situation dégénère aussi chez nos voisins

Le district d'Euskirchen (Rhénanie du nord-Westphalie) a annoncé jeudi matin le décès de huit personnes, portant le bilan des pluies diluviennes et inondations en Allemagne à 19 morts. De nombreuses personnes sont également portées disparues dans cette région et le land voisin de Rhénanie-Palatinat.

Une vidéo d'une caravane se faisant écrabouillée entre l'eau et un pont traduit bien la situation d'urgence qui existe dans les régions dans le besoin.

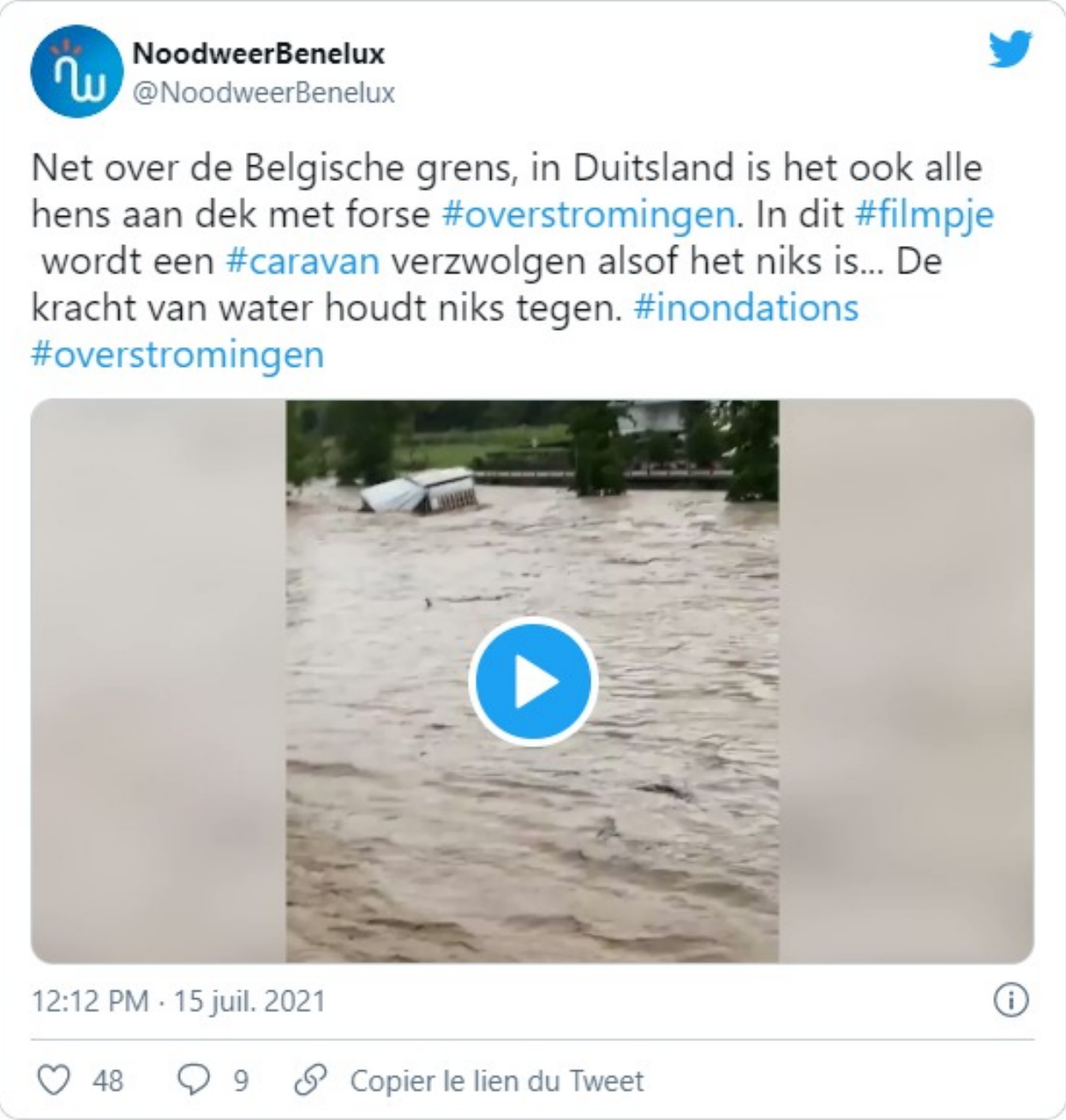

NoodweerBenelux
@NoodweerBenelux

Net over de Belgische grens, in Duitsland is het ook alle hens aan dek met forse #overstromingen. In dit #filmpje wordt een #caravan verzwolgen alsof het niks is... De kracht van water houdt niks tegen. #inondations #overstromingen

12:12 PM · 15 juil. 2021

12h17: Ursula von der Leyen: "L'Union européenne est prête à aider"

La présidente de la Commission européenne s'est exprimée sur Twitter: *"Mes pensées vont aux familles des victimes des inondations dévastatrices en Belgique, en Allemagne, au Luxembourg et aux Pays-Bas, ainsi qu'à ceux qui ont perdu leur maison."* Ursula von der Leyen a ensuite expliqué que l'UE ne restera pas les bras croisés: *"L'Union européenne est prête à aider. Les pays touchés peuvent faire appel au Mécanisme européen de protection civile."*

Ce que la Belgique a déjà fait avec l'aide de la France (voir Gérald Darmanin plus bas dans ce live).

Ursula von der Leyen
@vonderleyen

My thoughts are with the families of the victims of the devastating floods in Belgium, Germany, Luxembourg and the Netherlands and with those who have lost their homes.

The EU is ready to help.

Affected countries can call on the EU Civil Protection Mechanism.

11:24 AM · 15 juil. 2021

1,4 k
78
Copier le lien du Tweet

12h15: le CODECO prévu demain reporté à la semaine prochaine

En raison des graves intempéries, le Comité de concertation a été remis à la semaine prochaine. La décision a été prise en concertation avec les entités fédérées en raison des intempéries. Plusieurs membres du comité sont en effet mobilisés par la coordination des secours.

12h10: Quel numéro appeler en cas d'urgence ?

Le 1722 est le numéro qu'il faut contacter pour les personnes qui ont besoin d'une assistance en raison de dégâts, caves inondées, etc...

Le 112 est le numéro à appeler en cas d'urgence vitale.

12h05: les images terribles d'un cheval emporté par les eaux à Verviers

Face à des passants impuissants, un cheval se débat tant qu'il peut pour retrouver la terre ferme. Malheureusement pour le pauvre animal, la puissance de l'eau est trop forte et il ne parvient pas à rejoindre le rivage. Des images insoutenables.

Ibn Veli
@AfraEbu

#Inondations a #Verviers

8:17 AM · 15 juil. 2021

9
6
Copier le lien du Tweet

11h54: Des images d'un drone qui parcoure la région de Vaux-sous-Chèvremont ce mercredi

Inondations Vaux-sous-Chèvremont 14/07/2021
Regarder sur YouTube

11h47: A Liège, la Meuse déborde dangereusement

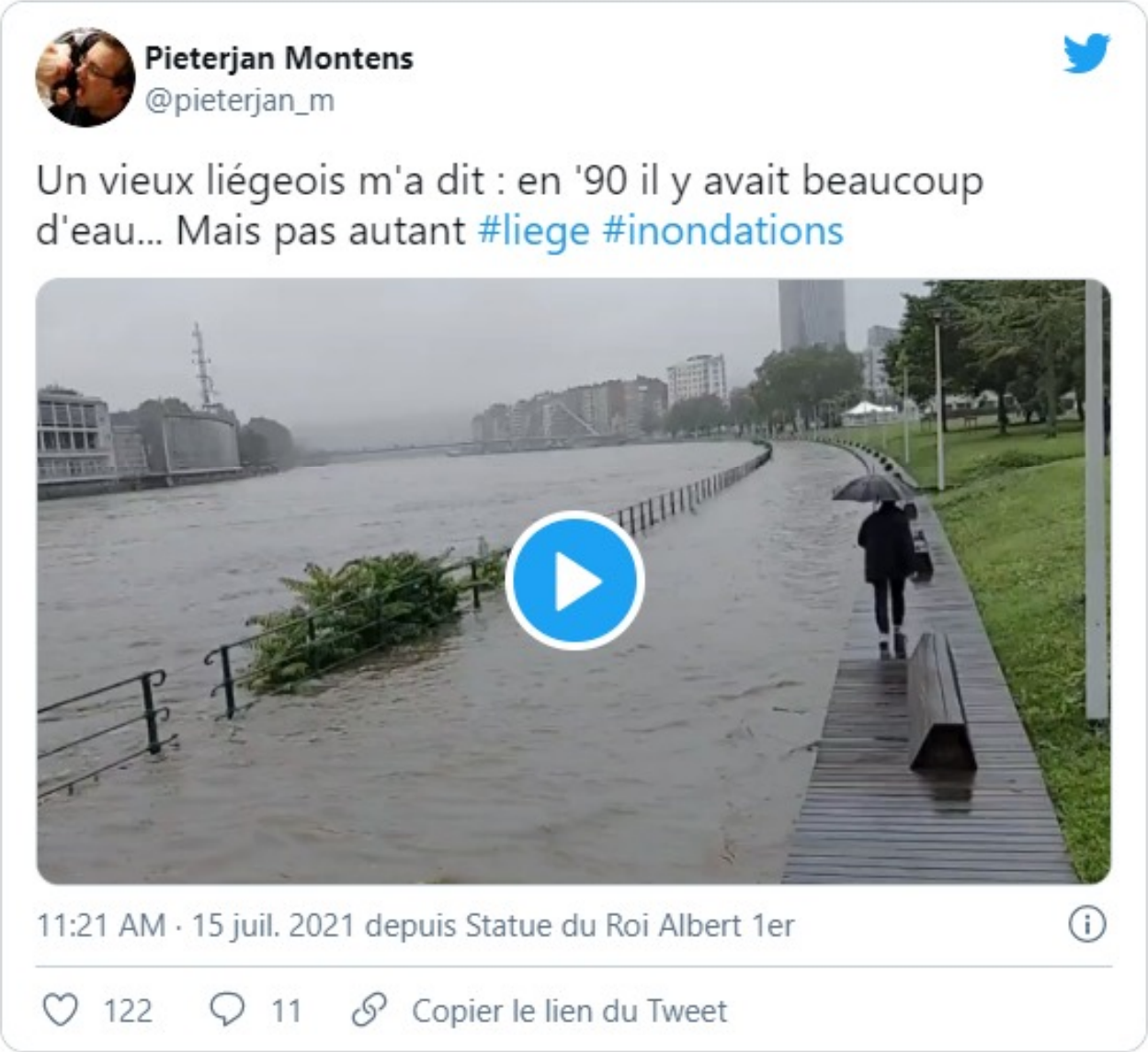

Pieterjan Montens
@pieterjan_m

Un vieux liégeois m'a dit : en '90 il y avait beaucoup d'eau... Mais pas autant #liege #inondations

11:21 AM · 15 juil. 2021 depuis Statue du Roi Albert 1er

11h38: le point sur les alertes de crues en Belgique

A cause des intempéries, les alertes de crues dans toute la province de Liège est en alerte rouge. La majorité du Luxembourg, de Namur et du Brabant Wallon le sont également. Un graphique est disponible sur le site de la direction générale opérationnelle des Voies Hydrauliques wallonnes.

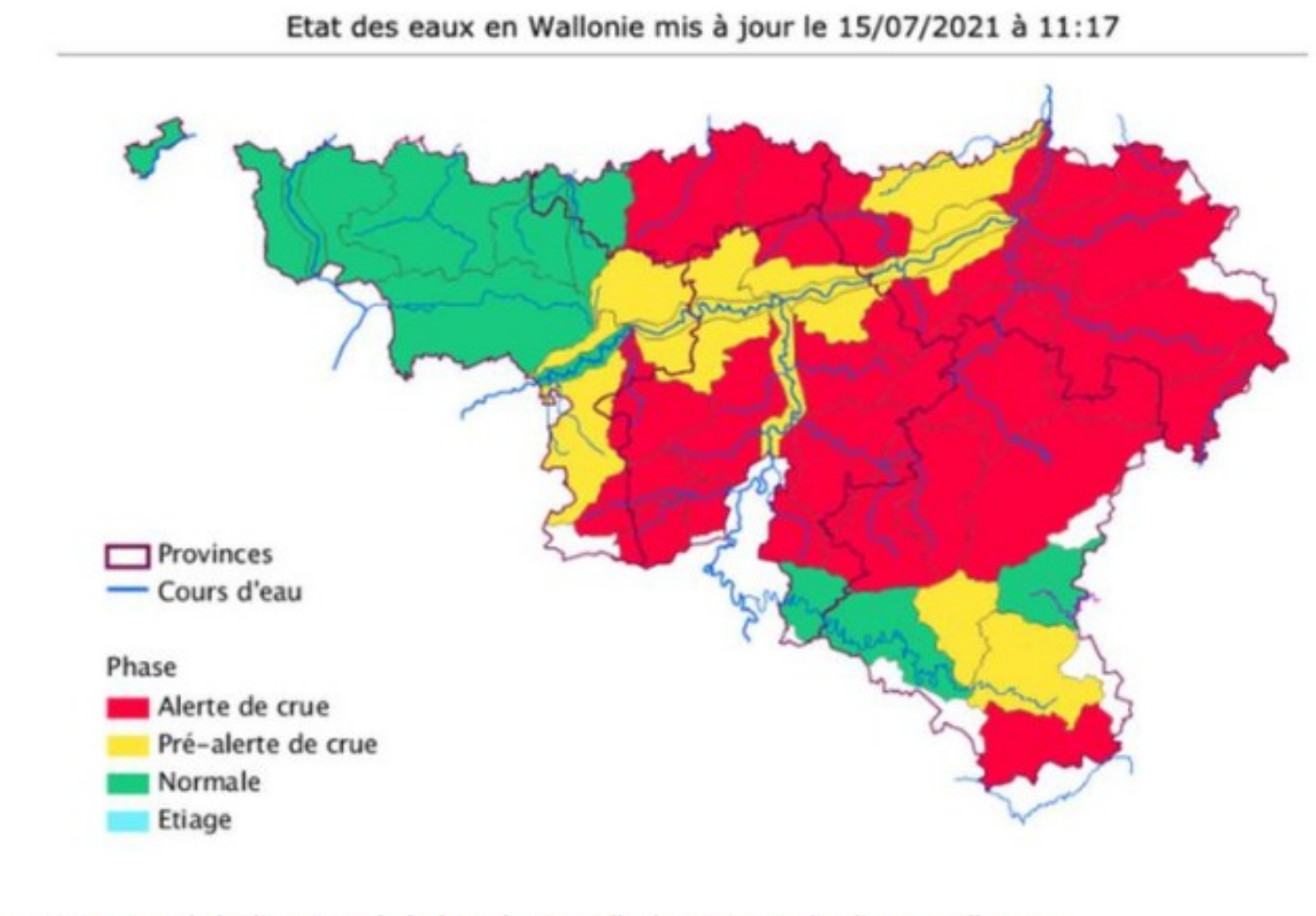

© site internet de la direction générale opérationnelle des Voies Hydrauliques wallonnes

11h31: la mobilisation est bien présente

Si vous êtes dans le besoin, plusieurs groupes Facebook ont été créés pour vous aider (comme celui-ci). Sur ce dernier, des internautes proposent de l'aide à ceux qui sont victimes des intempéries. *"Si je peux venir en aide à une maman avec un enfant ou un couple pour la journée (avec possibilités de dormir), je suis là. S'il faut un endroit pour être au chaud et manger chaud ou même se reposer malgré tout n'hésitez pas je suis près de la boucherie spits"* explique cette internaute notamment.

11h26: Alexander De Croo envoie aussi son soutien aux victimes

Après Pierre-Yves Jeholet, c'est le Premier ministre qui s'est exprimé à propos de la situation chaotique sur Twitter. *"Notre pays fait face à des précipitations inouïes.Notre soutien à toutes les familles touchées et aux autorités locales est total. Les services de secours du pays sont mobilisés, avec l'appui de l'Intérieur et la Défense. La Belgique peut aussi compter sur l'aide internationale."*

Alexander De Croo
@alexanderdecroo

Notre pays fait face à des précipitations inouïes.Notre soutien à toutes les familles touchées et aux autorités locales est total.

Les services de secours du pays sont mobilisés, avec l'appui de l'Intérieur et la Défense. La Belgique peut aussi compter sur l'aide internationale.

10:38 AM · 15 juil. 2021

♡ 172 16 Copier le lien du Tweet

11h23: Infrabel donne des nouvelles des voies impraticables

Infrabel_FR
@Infrabel_FR

⚠️Voici la carte du réseau en temps réel (update 10h). En rouge, les lignes actuellement à l'arrêt à cause des intempéries ! #inondations #safety

👉 infrabel.be/fr/article/int...

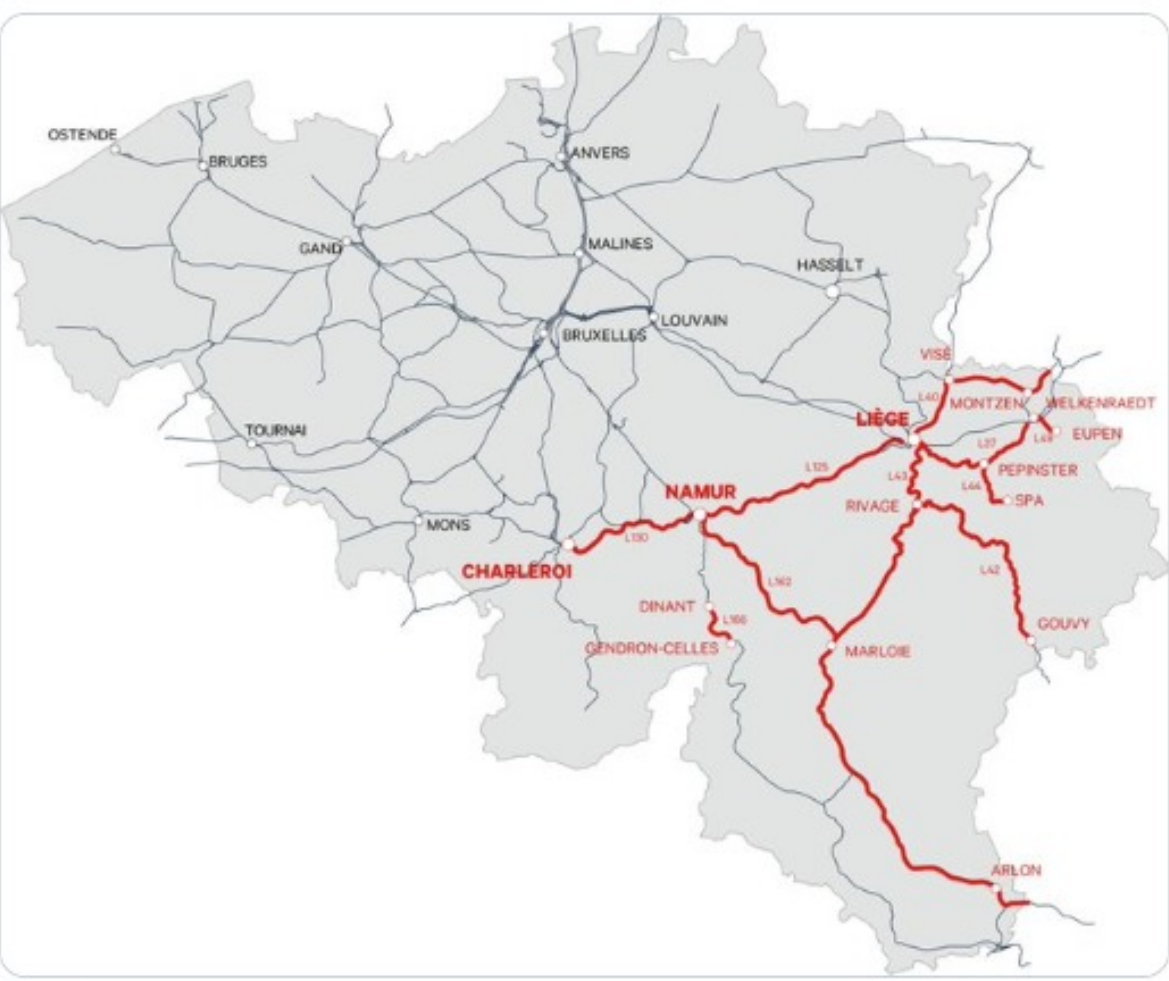

10:47 AM · 15 juil. 2021

♡ 50 3 Copier le lien du Tweet

11h18: la France vient en aide à la Belgique

Le ministre de l'Intérieur français Gérald Darmanin a annoncé la nouvelle sur Twitter. L'armée française vient en aide à la Belgique: *"Dans le cadre du Mécanisme de protection civile de l'Union européenne, 40 sapeurs-sauveteurs de l'UIISC sont partis en Belgique où plusieurs villes ont été touchées par de fortes inondations. Un hélicoptère avec un équipage de recherche aquatique est aussi engagé."*

Gérald DARMANIN
@GDarmanin

Dans le cadre du Mécanisme de protection civile de l'Union européenne, 40 sapeurs-sauveteurs de l'@uiisc1 sont partis en Belgique où plusieurs villes ont été touchées par de fortes inondations. Un hélicoptère avec un équipage de recherche aquatique est aussi engagé.

BFMTV @BFMTV
Inondations en Belgique: les rues de Spa complètement sous les eaux

SPA (BELGIQUE)
Hier

8:50 AM · 15 juil. 2021

♡ 360 34 Copier le lien du Tweet

11h14: La commune de Chaudfontaine demande de l'aide !

Sur Facebook, la ville a demandé de l'aide à la population dans une annonce. *"Recherche bateaux à moteur: type Zodiac. Véhicule et personnes assurées. Transport du bateau assuré. Rémunération prévue. Des vies sont en jeu. Merci de contacter pour cela LAURENT GRAVA 0493/25 44 73"*

Commune de Chaudfontaine
il y a 5 heures

La commune recherche également des volontaires pour aider l'évacuation de la population. "*RECHERCHE VOLONTAIRES EVACUATION: En excellente forme physique pour aider à l'évacuation des personnes par les bois de Ninane. RDV au bout de la rue du centre à Ninane dès 12:00 et au bout de la rue des Belles promenades. CONTACT: S.PONCELET 0473/33.35.06*"

Cette publication Facebook n'est plus disponible. Elle a peut-être été supprimée ou les paramètres de confidentialité de la publication ont peut-être été modifiés.

Pages d'aide

11h10: "Scènes de catastrophe": le Brabant Flamand fortement touché aussi

Les fortes pluies de ces derniers jours et heures ont également causé de gros problèmes dans le Brabant flamand. Les bourgmestres de Glabbeek et Geetbets évoquent des situations "catastrophiques" et "sans précédent", tandis que les pompiers de Louvain sont submergés d'appels d'urgence. Les rues d'autres municipalités sont également sous eau mais la situation y semble moins dramatique.

"La situation est catastrophique", explique Jo Roggen, bourgmestre de Geetbets. "Nous sommes sous eau depuis plusieurs heures et il ne semble pas que la situation s'améliore rapidement. Dans la Hogestraat, l'eau est montée à un mètre sur une distance d'environ un kilomètre de long, mais il y a plusieurs autres points critiques. La Gete charrie l'eau venant du Limbourg et de Wallonie, et ce n'est pas fini". Glabbeek connaît également d'importants embarras, rapporte le maïeur Peter Reekmans. "La situation est chaotique, je n'ai jamais vécu cela auparavant. Presque toutes les rues sont sous eau et nous avons déjà dû fermer plusieurs d'entre elles. Pour le moment, le nombre de maisons et de caves inondées est encore raisonnable mais c'est une catastrophe de toute façon". A Louvain, les pompiers ont déjà reçu plus de 150 appels pour des caves inondées ou des toitures endommagées. Le domaine provincial de Kessel-Lo est aussi temporairement fermé au public car plusieurs parties sont inondées.

11h00: La gouverneur de Namur Marie Muselle fait le point sur les intempéries à Namur

"Une dégradation de la situation climatique et des crues a été observée cette nuit un peu partout en province de Namur" commence le communiqué. *"Outre les nombreuses interventions des services de secours et d'intervention (pompiers et police) auprès de la population et de certaines collectivités, de nombreuses routes et voies de communication sont coupées ou interdites à la circulation. Un inventaire des voies de communication impraticables est en cours de réalisation."*

Elle a ensuite précisé que la population ne devait en aucun cas sortir de chez elle. *"Il est expressément demandé aux citoyens de rester chez eux si les conditions le permettent, et de suivre les consignes d'usage (https://inondations.wallonie.be/home/gestion-de-crise). La Gouverneur insiste sur la nécessité d'éviter les déplacements et de respecter les consignes et interdictions de passage par les forces de l'ordre et les autorités communales, afin de permettre aux services d'intervention de porter secours à la population et aux collectivités en difficulté.*

1) Restez chez vous à l'étage si c'est possible.

2) Restez à l'écoute des médias

Nous comptons plus que jamais sur la collaboration et la solidarité de toutes et tous"

10h54: A Rochefort, l'armée évacue la population dans l'urgence

Inondations en Belgique: l'armée évacue les habitants à Rochefort

10h45: "J'ai une pensée pour tous mes citoyens. Je n'ai jamais vu ça": Corine Mullens, bourgmestre de Rochefort

Dans la matinale de Bel RTL, Corine Mullens, bourgmestre faisant fonction de Rochefort était invitée à réagir à la situation dans sa commune. "L'eau a continué de monter pendant la nuit. Et même très fortement, notamment sur Jemelle. La Lomme a débordé. Cette une situation inédite que l'on a jamais connue", a-t-elle annoncé.

Le village de Jemelle n'est plus du tout accessible. "De nombreuses voiries sont totalement inondées avec de courants assez forts. Ça veut dire que même en bateau, il n'est pas accessible"

Chez nos confrères, elle a eu une pensée pour les citoyens qui sont fortement impactés par cette catastrophe. *"J'ai une pensée pour tous mes citoyens. Je n'ai jamais vu ça. Nous avons dû sauver les personnes de leur habitation. Nous resterons à leur disposition pour toutes les formalités administratives".*

10h39 - La Belgique active le mécanisme UE de protection civile

La ministre de l'Intérieur Annelies Verlinden indique jeudi avoir activé le mécanisme de protection civile de l'UE pour faire face aux dégâts provoqués par les intempéries dans l'est du pays. Ce mécanisme européen permet de faire appel aux autres pays pour des besoins spécifiques de soutien (en matériel, en personnel, etc.), et permet aussi de mobiliser "l'équipe européenne de soutien de la protection civile, par l'intermédiaire duquel la Belgique peut avoir recours à du matériel et à des secouristes supplémentaires", note le cabinet Verlinden. "Les heures et les jours à venir risquent également d'être marqués par de fortes intempéries", observe le cabinet, qui indique que la priorité est de mettre les habitants en sécurité. Pompiers, protection civile et Défense sont actifs. La ministre "suit de près la situation et est en contact étroit avec les services de secours", assure-t-elle.

10h30 - La situation toujours critique dans la province de Liège

Aucune commune de la province de Liège n'est épargnée. Au centre-ville de Liège, le niveau de la Meuse est très menaçant, comme on peut le voir sur les images ci-dessous.

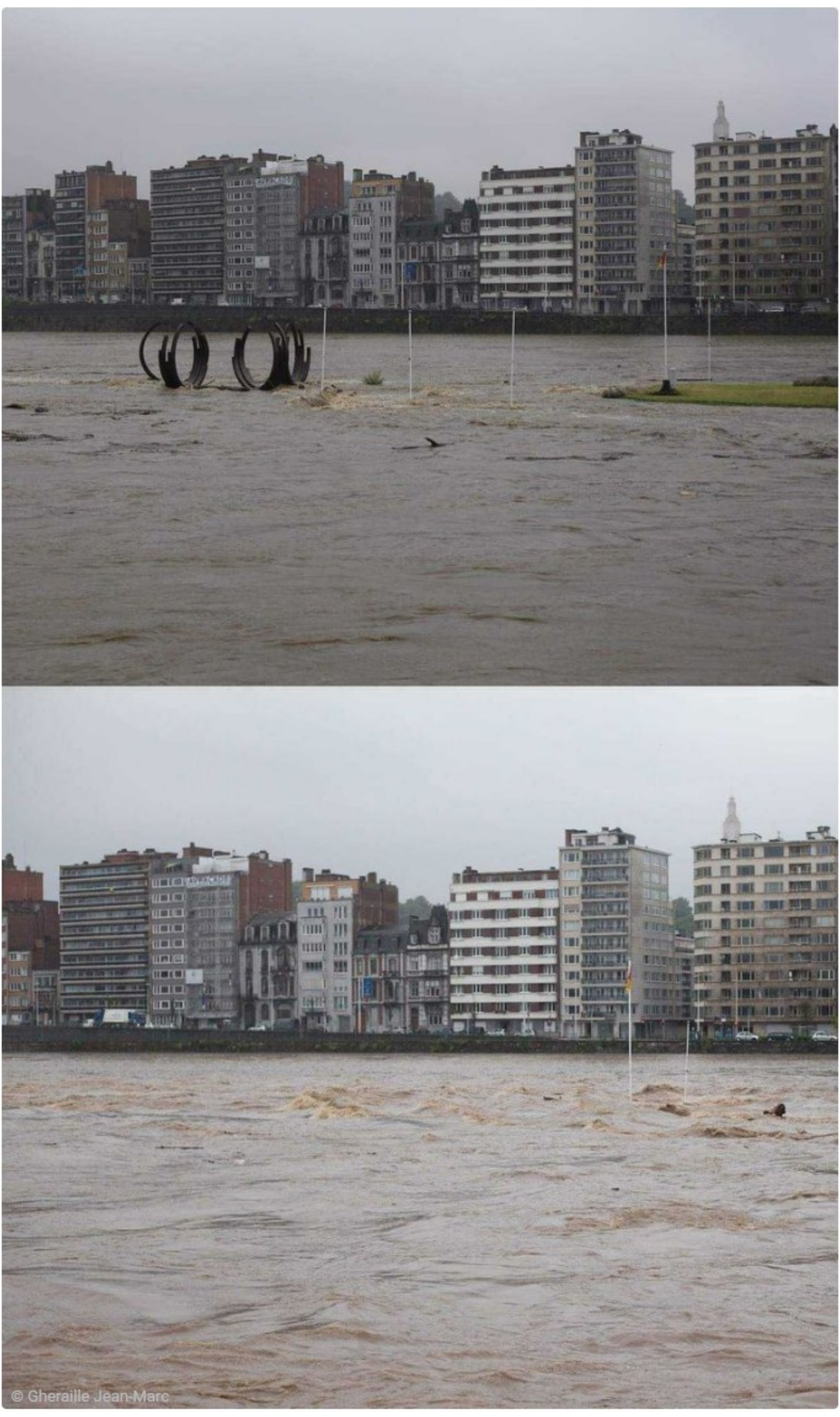

© Gheraille Jean-Marc

Des inondations sont également à déplorer au sein de l'hôpital de Huy.

© Gheraille Jean-Marc

10h20 - Les communes de Dinant et d'Yvoir également touchées par les inondations

Plusieurs axes routiers de Dinant sont inondés ce jeudi matin, comme la route de Philippeville, les Fonds de Leffe, l'axe qui relie Dinant à Yvoir ou encore celui qui relie Falmagne à Beauraing. "Sur la route de Philippeville, ce sont des torrents d'eau de ruissellement. C'est la catastrophe", indique le premier échevin Robert Closset. De nouvelles coulées d'eau boueuse ont aussi été constatées au Pont d'Amour et rue St-Jacques, pour la quatrième fois en un mois à cet endroit.

A Yvoir, la maison communale commence à être touchée au même titre que le village de Godinne. "On était épargné jusqu'à ce jeudi matin. Mais le Bocq commence à envahir la maison communale", précise le bourgmestre Patrick Evrard.

10h05 - Une grande partie de la Wallonie en alerte de crue

En raison des intempéries, de plus en plus de cours d'eau sont en phase de crue en Wallonie. Désormais, toute la province de Liège et une grande partie de celles de Luxembourg, de Namur et du Brabant Wallon sont en alerte de crue (phase rouge), indique mardi la direction générale opérationnelle des Voies Hydrauliques wallonnes sur son site web. Seule le Hainaut est relativement épargné. Dans la province de Liège, tous les cours d'eau sont en alerte de crue à l'exception de la Meuse moyenne, à l'ouest, qui reste en phase de pré-crue (jaune).

Dans le Luxembourg, les bassins de l'Ourthe, de la Lesse et de la Lhomme sont en phase rouge au nord. La Chiers et ses affluents, à l'extrême sud de la province, sont également en alerte. La Vierre et la Haute Semois sont, elles, en pré-alerte de crue.

Concernant la province de Namur, tous les cours d'eau, à l'exception de la Haute Meuse, de la Mehaigne et de la Basse Sambre et de ses affluents, qui sont en code jaune, sont en phase d'alerte de crue.

Dans le Brabant Wallon, la Senne et ses affluents ainsi que le canal Charleroi-Bruxelles sont en phase normale (verte). Le reste de la province est en rouge.

Enfin, le Hainaut est relativement peu touché par les intempéries. Seuls l'Eau d'Heure, l'Eau Noire et l'Eau Blanche et leurs affluents, à la frontière avec la province de Namur, sont en alerte de crue. Les affluents de la Haute Sambre sont, eux, en phase de pré-alerte. Le reste du territoire provincial est en code vert.

10h00: Le Luxembourg annonce un plan d'urgence

Le gouvernement luxembourgeois a déclaré jeudi un plan d'urgence en raison des intenses précipitations qui touchent également la Belgique, l'Allemagne et les Pays-Bas. Tous les services d'urgence disponibles dans le pays ont été mobilisés. Toutes les personnes qui demandent de l'aide ne peuvent pas en obtenir.

La rivière Alzette, qui traverse la capitale, a débordé de son lit, rapportent les médias locaux. Les autorités craignent que le niveau des eaux de la Moselle continue à monter jusqu'au week-end.

9h56: Vidéo de la Vesdre qui sort de son lit

Une nouvelle fois, les images font froid dans le dos. Sur Twitter, une vidéo tourne à propos d'un habitant qui voit la Vesdre de Pepinster sortir de son lit ce jeudi matin à 6h30.

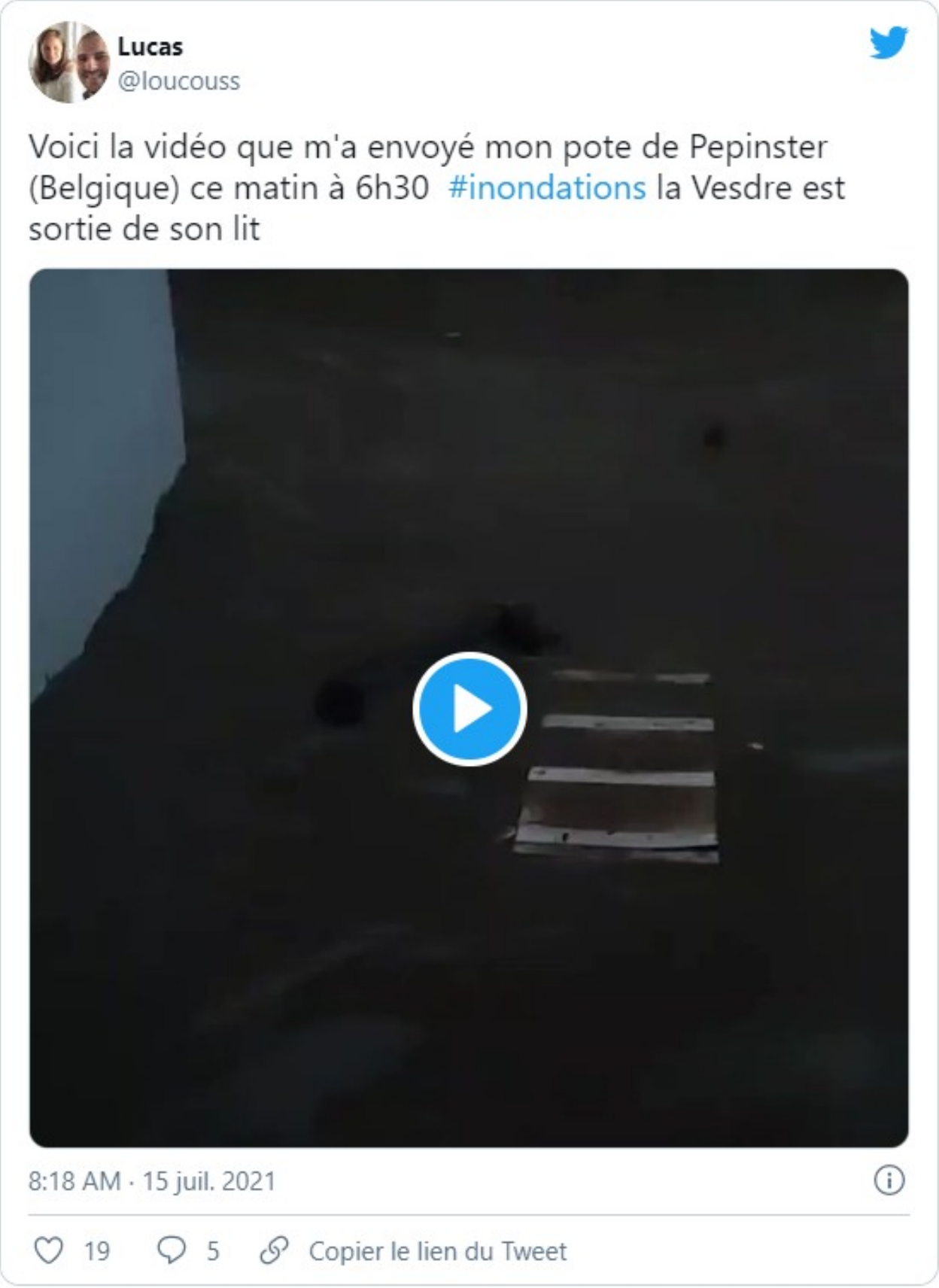

Lucas
@loucouss

Voici la vidéo que m'a envoyé mon pote de Pepinster (Belgique) ce matin à 6h30 #inondations la Vesdre est sortie de son lit

8:18 AM · 15 juil. 2021

9h52: A Stavelot, plusieurs maisons sont inondées



Inondations en Belgique : des habitations inondées à Stavelot

9h47: Pierre-Yves Jeholet apporte son soutien aux victimes et aux forces de l'ordre

Sur Twitter, Pierre-Yves Jeholet a communiqué son soutien après les événements tragiques de ces derniers jours. Des événements qui continuent d'affluer partout sur le territoire. *"Nuit difficile pour beaucoup de nos concitoyens. Ce matin, mes pensées vont vers les personnes sinistrées par les intempéries qui ont touché notre pays. Merci aux services communaux, aux secours ainsi qu'à ceux qui font preuve de solidarité pour venir en aide aux autres. Courage".*

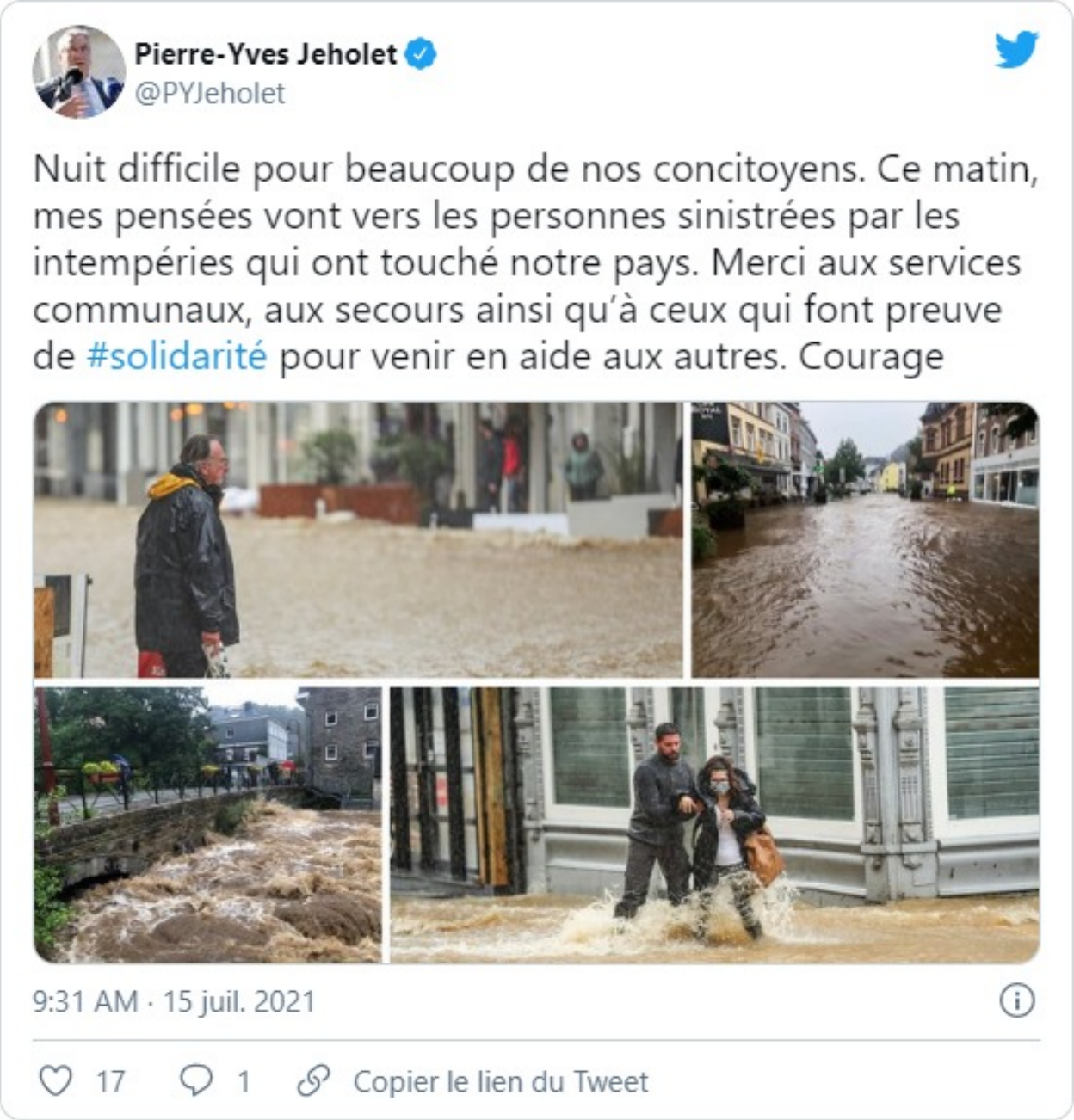

Pierre-Yves Jeholet
@PYJeholet

Nuit difficile pour beaucoup de nos concitoyens. Ce matin, mes pensées vont vers les personnes sinistrées par les intempéries qui ont touché notre pays. Merci aux services communaux, aux secours ainsi qu'à ceux qui font preuve de #solidarité pour venir en aide aux autres. Courage

9:31 AM · 15 juil. 2021

9h41: le Delhaize de Pepinster englouti par l'eau

Plus bas dans ce live, nous vous annoncions que des maisons avaient été emportées par les inondations. Sur une photo que nous avons reçue d'un habitant de Rochefort, le Delhaize de la ville est complètement sous eau. Les commerces sont donc également fortement touchés par le chaos ambiant.

© D.R.

9H39: l'hôpital Mont-Godinne inaccessible

La RTBF annonce que la N947 est impraticable et complètement bloquée à Lustin. Cela implique que l'hôpital de Mont-Godinne n'est plus accessible.

9h17: Le centre de Verviers complètement inondé

Les images sont très impressionnantes. En plein centre de Verviers, dans la Rue de Limbourg, l'eau emporte absolument tout sur son passage. A 6h15, la ville de Verviers a formulé un communiqué pour informer la population.

"Les équipes d'intervention ont travaillé d'arrache-pied toute la nuit. Les autorités restent vigilantes et nous vous tiendrons informés régulièrement. Pour votre sécurité et celle des autres :

1) RESTEZ CHEZ VOUS ABSOLUMENT en ce début de journée - NE SORTEZ PAS

2) Tous les ponts sont fermés en raison des pluies diluviennes

3) Plusieurs voiries sont impraticables"

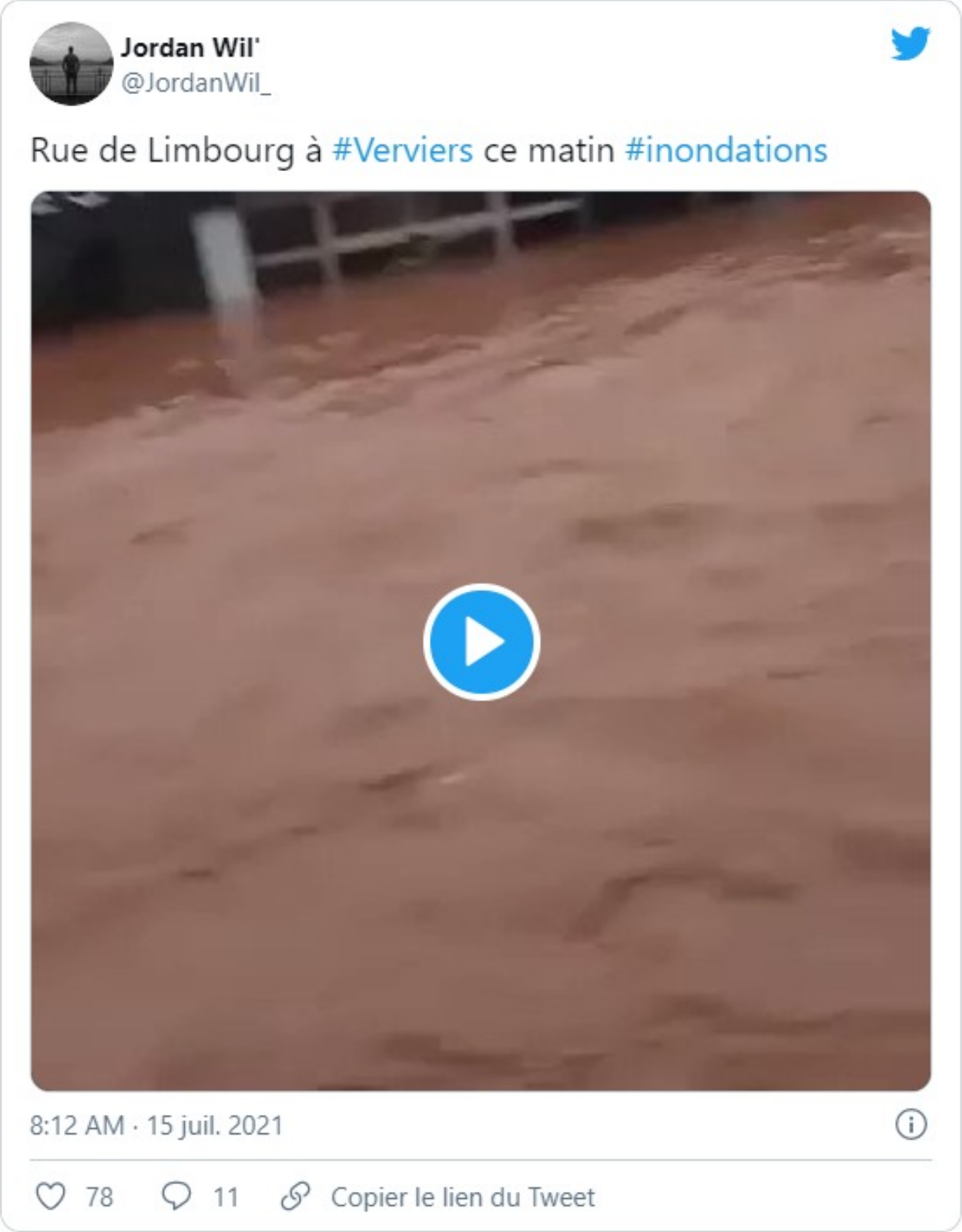

Jordan Wil'
@JordanWil_

Rue de Limbourg à #Verviers ce matin #inondations

8:12 AM · 15 juil. 2021

♡ 78 11 Copier le lien du Tweet

9h11: confirmation d'une deuxième victime à Aywaille

Le corps sans vie d'une personne a été retrouvé mercredi à Aywaille, a indiqué jeudi le bourgmestre Thierry Carpentier. Le quinquagénaire s'est noyé dans sa cave du côté de la rue Bignoul. L'homme aurait tenté de trouver seul une solution concernant son problème d'inondation.

À l'image d'autres communes de la province de Liège, la situation sur la commune d'Aywaille reste problématique : « Nous faisons face à un problème pour ce qui est de l'évacuation des citoyens, pris en otages avec la montée des eaux. Un bateau devrait néanmoins permettre les évacuations », souligne le bourgmestre aqualien.

9H05: Des plongeurs des pompiers d'Anvers en renfort en province de Liège

Dans la nuit de mercredi à jeudi, un équipage de huit pompiers d'Anvers est parti porter assistance à la province de Liège, gravement touchée par les inondations. Parmi eux, cinq plongeurs avec des bateaux et des équipements de sauvetage, qui aideront l'armée à évacuer des personnes de leurs maisons ou à localiser des personnes disparues si nécessaire.

Selon les pompiers d'Anvers, cette assistance n'a aucune incidence sur leurs propres opérations, car les employés en question n'étaient pas censés travailler mais se sont portés volontaires. "Nous restons vigilants dans notre propre région, mais au vu de la situation actuelle, c'est en Campine qu'il va continuer à pleuvoir beaucoup dans notre province", ont-ils déclaré.

8h55: Pepinster serait également fortement touché

Une dizaine de maisons situées le long de la Vesdre à Pepinster (province de Liège) se sont effondrées ce jeudi matin, a indiqué le bourgmestre Philippe Godin, confirmant une information de la RTBF.

"Le courant et le flux sont tellement puissants qu'une dizaine de maisons ont été déstabilisées à leur base et viennent de céder. Elles se sont effondrées", a-t-il précisé. La protection civile et les services de secours s'organisent et procèdent au secours des personnes à l'aide de bateaux notamment.

8h30 - Le gouverneur de la province de Luxembourg appelle également à éviter tout déplacement

Comme à Liège, les habitants du Luxembourg sont invités à éviter les déplacements. La région de l'Ourthe et de la Famenne sont très durement touchées. "Des évacuations sont encore en cours ce jeudi matin", indique le gouverneur Xavier Derenne. "Nous demandons avec insistance à la population de ne pas se déplacer. Restez chez vous", ajoute-t-il.

Le niveau d'eau continue à augmenter rapidement sur la Chiers, en alerte crue. La plus grande prudence doit donc être de mise pour tous les habitants des communes du sud de la province. Les risques concernent particulièrement Aubange, Messancy, Rouvroy et Virton, selon la Direction générale opérationnelle de la Mobilité et des Voies hydrauliques.

"Tous les services de secours et d'intervention sont sur le terrain", assure le gouverneur de la province de Luxembourg. "Ils font le maximum pour venir en aide aux sinistrés, mais sont contraints de travailler en fonction de priorités. Comme mercredi, n'utilisez le 112 que pour les urgences vitales. Le 1722 est toujours accessible", conclut-il.

8h19 - Les pompiers de Wallonie picarde en renfort de leurs collègues de Liège

Deux équipes des services de secours de Wallonie picarde sont arrivées jeudi matin en renfort dans la région liégeoise. Une relève est d'ores et déjà prête à prendre le relais. Vu la situation d'urgence en province de Liège, les responsables de la zone de secours de Wallonie picarde ont proposé mercredi d'envoyer des renforts.

"Nous avons proposé notre aide et ce jeudi matin, deux autopompes de six hommes sont arrivées sur place. Nous allons organiser une relève, au minimum pour les 48h à venir. Nous souhaitons beaucoup de courage aux sinistrés"; a indiqué le major Olivier Lowagie, commandant de la zone de secours de Wapi.

7h07 - Infrabel met le réseau ferroviaire à l'arrêt dans le sud du pays, annonce Gilkinet

Infrabel a décidé jeudi matin de mettre le réseau ferroviaire à l'arrêt dans le sud du pays en raison des intempéries, a annoncé le ministre de la Mobilité, Georges Gilkinet. "Vu les intempéries exceptionnelles et malgré tous les efforts de son personnel, Infrabel m'informe ce jeudi matin de sa décision de devoir mettre le réseau ferroviaire à l'arrêt au sud de la Belgique. Il est en effet impossible d'assurer la circulation en toute sécurité des trains pour les voyageurs ou d'avoir accès aux zones les plus stratégiques pour leurs équipes", a déclaré le ministre dans une communication adressée à l'Agence Belga.

--> Découvrez ici les lignes impactées par cette mise à l'arrêt.

6h48 - La population appelée à éviter tout déplacement inutile en province de Liège

Au vu de la situation d'urgence due aux précipitations intenses qui s'abattent sur le sud du pays, la gouverneure faisant fonction de la province de Liège, Catherine Delcourt, demande à la population d'éviter tout déplacement inutile et de privilégier le télétravail ce jeudi. Les conditions restent très difficiles. De nombreuses routes sont fermées ou impraticables. "Il convient de donner la priorité absolue aux déplacements des services de secours et d'intervention, qui effectuent encore des opérations de sauvetage", indique-t-elle.

Willy Demeyer
@Willy_Demeyer

Inondations #liege ⚠️ ‼️ Évitez tout déplacement non essentiel ‼️. L'ensemble des informations est mis à jour constamment via la page Facebook de la Zone de Police de Liège. Merci à tous les services et agents mobilisés. Courage aux sinistrés. Soyez prudents.

7:28 AM · 15 juil. 2021

♡ 72 · 💬 6 · Copier le lien du Tweet

Un SMS d'alerte a d'ailleurs été envoyé aux résidents de la province, leur conseillant d'éviter les déplacements.

Nino lu_di
@Ninoiudi

BE-Alert - Province Liège - Nombreuses routes innaccessibles ou dangereuses - Evitez les deplacements - teletravail - Priorite absolue aux secours
#LIEGE #inondations

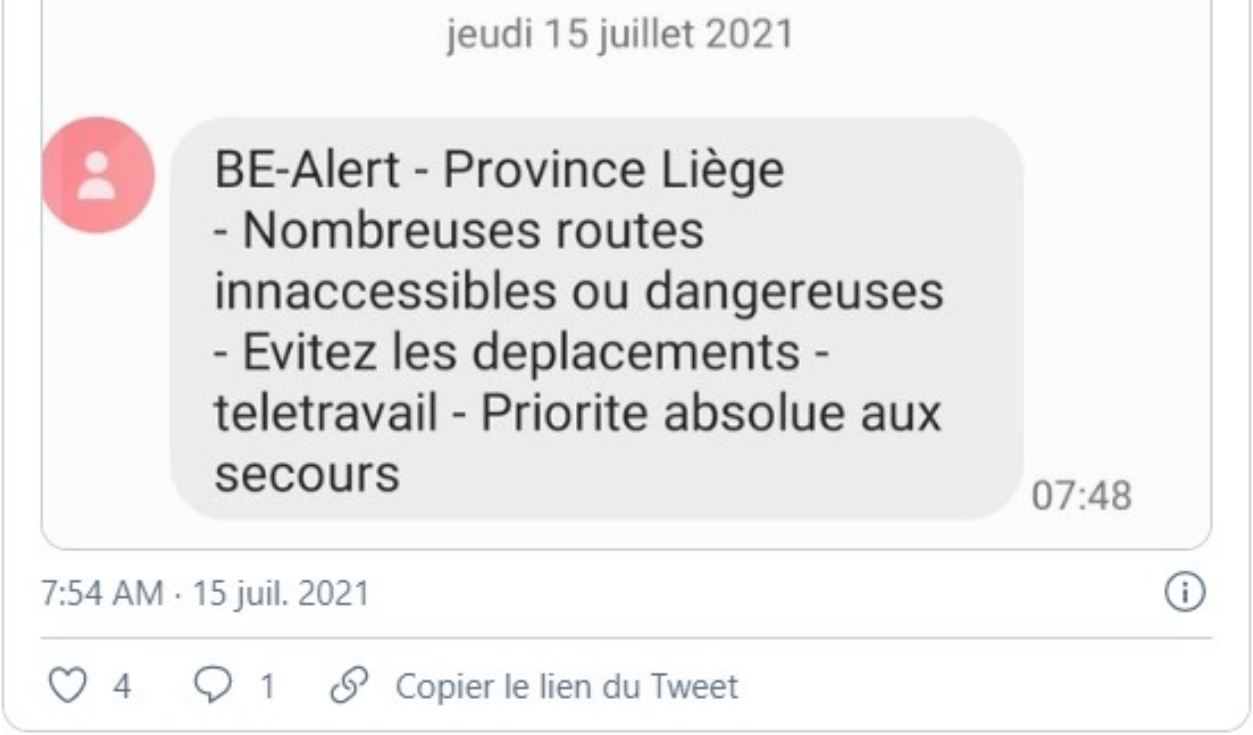
jeudi 15 juillet 2021

BE-Alert - Province Liège - Nombreuses routes innaccessibles ou dangereuses - Evitez les deplacements - teletravail - Priorite absolue aux secours

07:48

7:54 AM · 15 juil. 2021

6h35 - De multiples voiries inondées au sud du pays

La police fédérale informe que plusieurs voiries sont inondées jeudi matin, principalement sur les grands axes au sud du pays. La chaussée est inondée sur la N4, reliant Bruxelles au Luxembourg, à hauteur de Bande, dans les deux directions. La situation est dangereuse, précise la police.

Les usagers de la nationale en direction du Luxembourg sont invités à faire demi-tour à hauteur de Charneux. Un itinéraire est conseillé vers Luxembourg via la E411 au départ de Courrière.

L'itinéraire conseillé vers Bruxelles passe par la E25 vers la E411 au départ de Bastogne ou via la N826 vers Libramont, puis la E411 à hauteur de la Barrière Hinck.

La prudence est vivement recommandée.

Au sud de la province, à Aubange la chaussée est aussi inondée sur l'A28 (N81). Tant l'accès que la sortie sont obstrués.

En province de Namur, la chaussée est inondée sur l'A15 (E42) à hauteur d'Andenne en direction de Mons. L'accès est fermé et la situation est aussi jugée dangereuse.

A Andenne encore, des coulées de boue sont aussi constatées sur la N921 dans les deux sens, ce qui rend le passage difficile. La situation est aussi qualifiée de dangereuse.

En province de Liège, le Tunnel Kinkempois est fermé dans les deux sens en raison d'inondations dans la cité Ardente.

4h48 - Les inondations ont fait une victime à Eupen

Les inondations ont fait une victime à Eupen. Un jeune homme de 22 ans a été emporté par les eaux, rapporte le Grenz-Echo. Une imprudence serait à l'origine du drame. Selon les informations obtenues par le Grenz-Echo auprès des autorités, le jeune homme aurait sauté à l'eau, muni d'une bouée du côté de Nispert. Porté disparu depuis lors, son corps a finalement été retrouvé, plus tard par les services de secours, dans un ruisseau à proximité du Rotenberg. La victime n'a pas pu être réanimée, conclut le quotidien germanophone.

4h33 - Le Grand-Duché du Luxembourg déclenche également un plan d'intervention d'urgence

Un plan d'intervention "Intempéries" a été déclenché au Grand-Duché du Luxembourg en réponse aux fortes précipitations qui s'abattent sur le territoire, tout comme en Belgique, signale dans la nuit de mercredi à jeudi le ministère luxembourgeois de l'Intérieur. Les niveaux des cours d'eau au Luxembourg sont montés rapidement et s'avéraient à 02H00 jeudi très élevés, fait part une communication conjointe du ministère, du haut-commissariat à la protection nationale et du service de la communication de crise du pays. Des évacuations ont été entreprises car de nombreuses maisons sont inondées et ne sont plus habitables en divers endroits au Grand-Duché. La circulation routière est en outre perturbée dans de nombreuses zones

Une cellule de crise gouvernementale a été activée à minuit dans la nuit de mercredi à jeudi à la demande du Premier ministre Xavier Bettel "afin de coordonner les opérations avec les différents intervenants prévus dans le plan d'intervention d'urgence", fait part le communiqué.

Des opérations de secours sont en cours avec des équipes "déployées au maximum de leur capacité et qui ont dû intervenir à de nombreuses reprises en lien avec les intempéries et ce à travers l'ensemble du pays".

"Vu l'ampleur des cas", les équipes de secours se concentrent "sur la mise en sécurité de personnes en danger, ainsi que sur la protection des infrastructures critiques et stratégiques".

3h19 - Des militaires sont toujours en action dans plusieurs communes

Comme nous vous l'annoncions ce mercredi soir, un soutien de la Défense a été déployé dans plusieurs communes, dont Chaudfontaine et Spa. "Les demandes d'aide ainsi que le déploiement de matériel seront traités au niveau provincial en coordination avec les services d'urgence sur place. La Défense peut intervenir avec, entre autres, le déploiement de zodiacs, des pompes à eau, des capacités de transport et d'hébergement et via d'autres moyens. Le personnel avec ses ressources se tient prêt à intervenir endéans les deux heures", précise Cédric Maes, le porte-parole de la ministre Dedonder.

Les militaires menaient des opérations d'appui dans les provinces de Liège, de Namur, de Luxembourg et de Limbourg. Des camions étaient également déployés pour procéder à des évacuations de population. Des sacs de sable et des lits de camp étaient préparés, ainsi que des capacités de logement.

2h32 - La hausse des niveaux d'eau se poursuit pour la Vesdre,

l'Amblève, l'Ourthe, la Lesse

Les seuils d'alerte de crue ont été atteints pour de nombreux cours d'eau en Wallonie mercredi soir. Lors du dernier bilan publié par le service public vers 01h00 jeudi, les risques de crue et débordements concernaient toujours principalement les rivières de l'Eau d'Heure, l'Eau blanche et l'Eau noire, la Basse et la Haute Lesse, la Lhomme, l'Ourthe, l'Amblève, la Vesdre et la basse Meuse. Les seuils sont désormais aussi atteints pour la rivière Chiers et ses affluents, au sud de la province du Luxembourg, selon la mise à jour de l'état des eaux dans la région. Une montée rapide des niveaux d'eau est constatée dans ce bassin par la direction générale opérationnelle de la Mobilité et des Voies hydrauliques qui prévoit une hausse des niveaux au cours de la nuit et en matinée, pour atteindre un pic de crue vers midi jeudi.

La direction générale indique que la situation va s'aggraver en cours de nuit pour la **Vesdre** et ses affluents. Le service signale en outre que les instruments de mesure ont été affectés par les intempéries et ne permettent plus d'y réaliser des prévisions de débit. Le **barrage d'Eupen** n'est plus en mesure d'écrêter et est arrivé à sa capacité maximale, annonce encore la DG.

Sur **l'Amblève**, les niveaux d'eau resteront orientés à la hausse dans la nuit et la matinée.

Sur **l'Ourthe moyenne**, la hausse devrait ralentir dans la matinée de jeudi mais le pic n'est cependant pas attendu avant la fin de journée. Sur **l'Ourthe supérieure**, la hausse devrait se poursuivre progressivement au cours des prochaines heures, mais les débordements attendus pourraient y être limités.

La tendance reste aussi à la hausse pour le bassin de la **Lesse** pour les prochaines heures, et la vigilance reste de mise, recommandent les autorités.

Vigilance aussi pour la **Lhomme** qui a atteint un niveau maximum jamais enregistré. Si la direction générale évoque une stabilisation, il ne devrait pas y avoir de décrue franche au minimum avant ce jeudi en cours de journée.

Dans la botte du Hainaut, les débits restent élevés pour **l'Eau d'Heure** bien que des fluctuations soient observées. La tendance générale devrait toutefois s'orienter vers une stabilisation note la direction.

La tendance est même à la baisse pour les bassins de l'Eau Blanche, l'Eau Noire et de Viroin.

1h36 - La protection civile assure plusieurs interventions et reste sur le qui-vive

Plusieurs interventions sont en cours dans la nuit de mercredi à jeudi par la Protection civile en provinces de Liège, de Limbourg et d'Anvers. Membres du personnel et volontaires viennent en appui aux zones de secours pour faire face aux fortes précipitations et à la montée des eaux. Les deux unités de la Protection civile, de Crisnée en province de Liège et Brasschaat en province d'Anvers, ont mobilisé leur personnel opérationnel et rappelé des volontaires en renfort, informe un communiqué de presse du service. Un porte-parole a par la suite précisé à Belga que quasiment toute l'unité de Crisnée en particulier est mobilisée dans la nuit de mercredi à jeudi, et reçoit l'appui de 18 membres de Brasschaat.

Une équipe de secours en bateau (du "Flood Rescue Using Boats"- FRUB) pour le sauvetage de personnes en zones inondées est déployée à Theux en province de Liège, avec des agents venant de Crisnée et Brasschaat. Les plongeurs de Brasschaat sont aussi présents à Theux, précise le communiqué.

Les équipes sont en intervention pour colmater une digue à Chaudfontaine en province de Liège, remplir des sacs de sable à Hasselt en province de Limbourg. En outre, des pompes à boue sont activées à Mol en province d'Anvers.

"La Protection civile reste sur le qui-vive et prête à intervenir avec d'autres moyens si nécessaire", assure celle-ci.

Face aux inondations constatées en divers endroits, la phase provinciale de planification d'urgence a été déclenchée mercredi dans les provinces de Liège, Namur et du Luxembourg. "La Protection civile participe aux réunions des cellules de crise provinciales afin d'organiser aux mieux les interventions des services de secours", ajoute le communiqué.

00h01 - L'armée arrive à Trooz

L'armée vient d'arriver à Trooz afin d'évacuer les personnes victimes des inondations. Des embarcations vont parcourir les rues inondées de La Brouck jusqu'à Nessonvaux. Il est demandé à la population qui le nécessite d'être attentive et de se manifester dès leur passage.

00h - Evacuation du village de Mouland dans les Fourons (Limbourg) par mesure de précautions

La Cellule de crise de la commune à facilités des Fourons a décidé de procéder à l'évacuation du village de Mouland (Moelingen) par mesure de précautions face aux fortes précipitations. Les services d'urgence recommandent vivement l'évacuation pour des raisons de sécurité. Les évacuations sont opérées par bateau tant le niveau d'eau est élevé dans les rues de la localité.

Les pompiers procèdent en ce moment maisons par maisons dans plusieurs rues dans cette localité de la province du Limbourg. Les personnes qui n'ont pas de proches chez qui passer la nuit sont accueillies dans un local d'une école provinciale. Une alerte a aussi été envoyée via le service BE-Alert par la commune pour informer les habitants.

Selon le bourgmestre de la ville, Joris Gaens (Voerbelangen), les inondations sont les plus importantes jamais constatées dans les Fourons, et surpassent celles de juin 2018.

"Malgré toutes les mesures préventives et les efforts conséquents des pompiers, nous n'avons pas pu faire face à ces conditions météorologiques exceptionnelles aujourd'hui. Pour l'instant, il n'y a pas d'amélioration à l'horizon ce qui rend les choses difficiles", a-t-il commenté.

Des sacs de sable supplémentaires sont installés pour tenter de préserver un maximum de maisons de la montée des eaux. La police locale a aussi fermé mercredi soir la E25 en direction des Pays-Bas, alors qu'un rond-point était sous eaux.